

**UCHWAŁA NR XVII/127/2016
RADY GMINY STOLNO**

z dnia 24 czerwca 2016 r.

w sprawie wyznaczenia obszaru zdegradowanego i obszaru rewitalizacji

Na podstawie art. 18 ust. 2 pkt 6 ustawy z dnia 8 marca 1990 r. o samorządzie gminnym (Dz. U. z 2016 r. poz.446) w związku z art. 8 ust. 1 ustawy z dnia 9 października 2015 r. o rewitalizacji (Dz. U. z 2015 r. poz. 1777) **uchwała się, co następuje:**

§ 1. Wyznacza się obszar zdegradowany i obszar rewitalizacji Gminy Stolno w granicach określonych w załączniku do uchwały.

§ 2. Wykonanie uchwały powierza się Wójtowi Gminy Stolno.

§ 3. Uchwała wchodzi w życie po upływie 14 dni od dnia publikacji w Dzienniku Urzędowym Województwa Kujawsko-Pomorskiego.



Przewodnicząca Rady Gminy

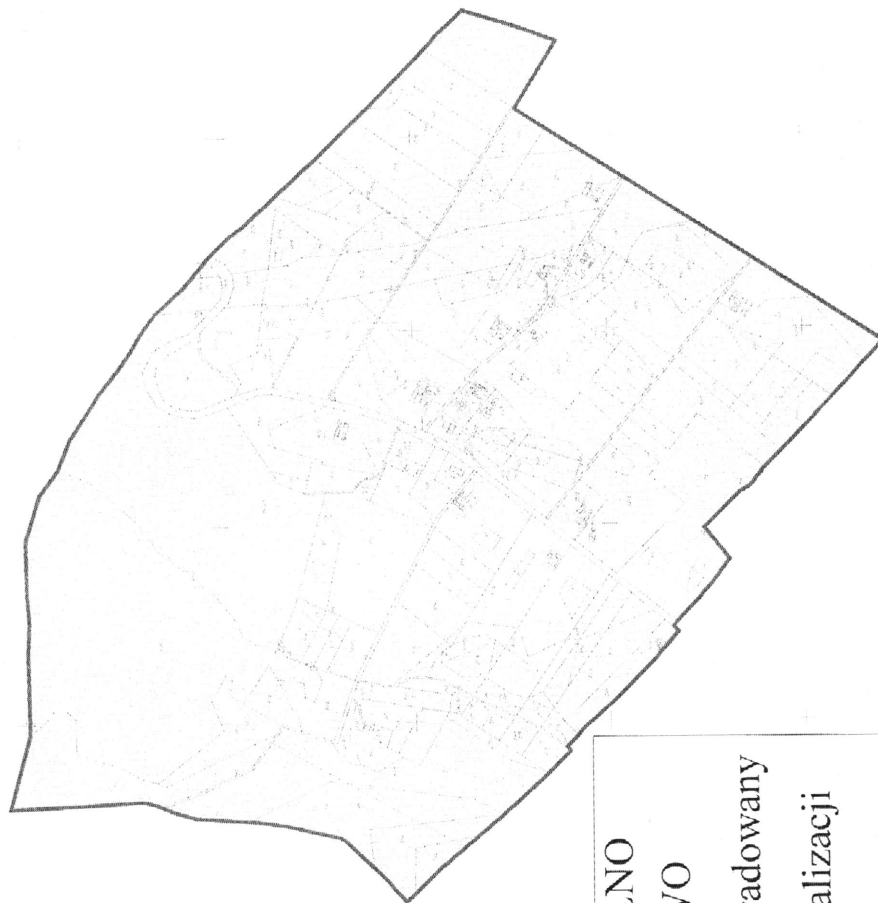

Halina Kołodziejek

Załącznik do Uchwały Nr XVII/127/2016

Rady Gminy Stolno

z dnia 24.06.2016 r.

Obszar zdegradowany i obszar rewitalizacji Gminy Stolno





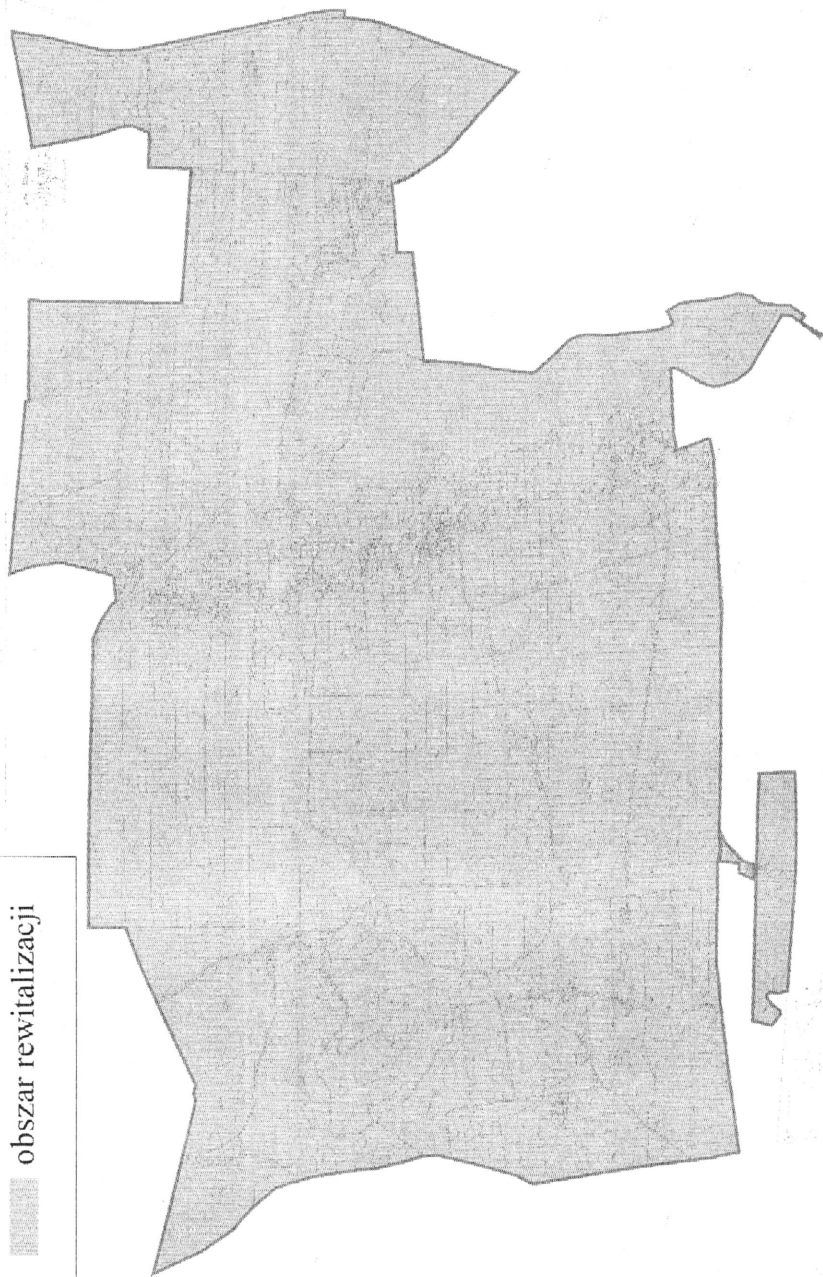
GMINA STOLNO
KŁĘCZKOWO

obszar zdegradowany

obszar rewitalizacji

GMINA STOLNO
MALE CZYSTE

	obszar zdegradowany
	obszar rewitalizacji



UZASADNIENIE

Zgodnie z Ustawą z dnia 9 października 2015 r. o rewitalizacji (Dz. U. 2015 poz. 1777) obszar gminy znajdujący się w stanie kryzysowym z powodu koncentracji negatywnych zjawisk społecznych oraz negatywnych zjawisk w sferze gospodarczej, środowiskowej, przestrzenno-funkcjonalnej lub technicznej, można wyznaczyć jako obszar zdegradowany. Obszar obejmujący całość lub część obszaru zdegradowanego, cechujący się szczególną koncentracją wskazanych powyżej negatywnych zjawisk, na którym z uwagi na istotne znaczenie dla rozwoju lokalnego gmina zamierza prowadzić rewitalizację, wyznacza się jako obszar rewitalizacji. Obszar rewitalizacji nie może być większy niż 20% powierzchni gminy oraz zamieszkały przez więcej niż 30 % mieszkańców gminy. Obszar rewitalizacji może być podzielony na podobszary, w tym obszary nieposiadające ze sobą granic wspólnych. W celu wyznaczenia obszaru zdegradowanego i rewitalizowanego opracowuje się diagnozę, w której wykorzystuje się obiektywne, weryfikowalne mierniki i metody badawcze dostosowane do lokalnych uwarunkowań. Wyznaczenie obszaru zdegradowanego i obszaru rewitalizacji zapewni możliwość opracowywania Gminnego Programu Rewitalizacji Gminy Stolno, który stanowić będzie podstawowe narzędzie prowadzenia rewitalizacji, zapewniające kompleksowość oraz działania w ścisłej współpracy ze społecznością lokalną. Określenie obszaru rewitalizacji stanowi kontekst planowania i realizacji przedsięwzięć, które mają przyczynić się do rozwiązania kluczowych problemów społecznych zidentyfikowanych na tych obszarach oraz wpłynąć na poprawę jakości życia mieszkańców.

