

Rozdział 4. Obszar rewitalizacji w gminie Stolno¹³

4.1. Powierzchnia i ludność obszaru rewitalizacji

4.2. Cele rewitalizacji

¹³ Przedstawione w poniższym rozdziale dane statystyczne dotyczą stanu na 31.12.2015 r.

4.1. Powierzchnia i ludność obszaru rewitalizacji

W myśl art. 10 Ustawy o rewitalizacji¹⁴ i „Zasad programowania przedsięwzięć rewitalizacyjnych” obszarem rewitalizacji jest obszar obejmujący całość lub część obszaru zdegradowanego, cechujący się szczególną koncentracją negatywnych zjawisk (społecznych, gospodarczych, środowiskowych, przestrzenno-funkcjonalnych, technicznych), na którym z uwagi na istotne znaczenie dla rozwoju lokalnego, gmina zamierza prowadzić rewitalizację.

Obszar rewitalizacji może być podzielony na podobszary, w tym podobszary nieposiadające ze sobą wspólnych granic, lecz nie może obejmować terenów większych niż 20% powierzchni gminy oraz zamieszkałych przez więcej niż 30% mieszkańców gminy. W skład obszaru rewitalizacji mogą wejść obszary występowania problemów przestrzennych, takich jak tereny poprzemysłowe (w tym poportowe i powydobywcze), powojkowe lub pokolejowe, wyłącznie w przypadku, gdy przewidziane dla nich działania są ściśle powiązane z celami rewitalizacji dla danego obszaru rewitalizacji.

Z tego względu obszar rewitalizacji w Gminie Stolno składa się z dwóch podobszarów położonych na przeciwnych krańcach gminy, które łącznie stanowią 9,3% powierzchni Gminy i są zamieszkiwane przez 8,6% jej mieszkańców. Tym samym wyznaczony obszar rewitalizacji nie przekracza progów 20% powierzchni gminy i 30% ludności gminy.

Tabela 23. Powierzchnia i ludność Gminy Stolno objęta rewitalizacją

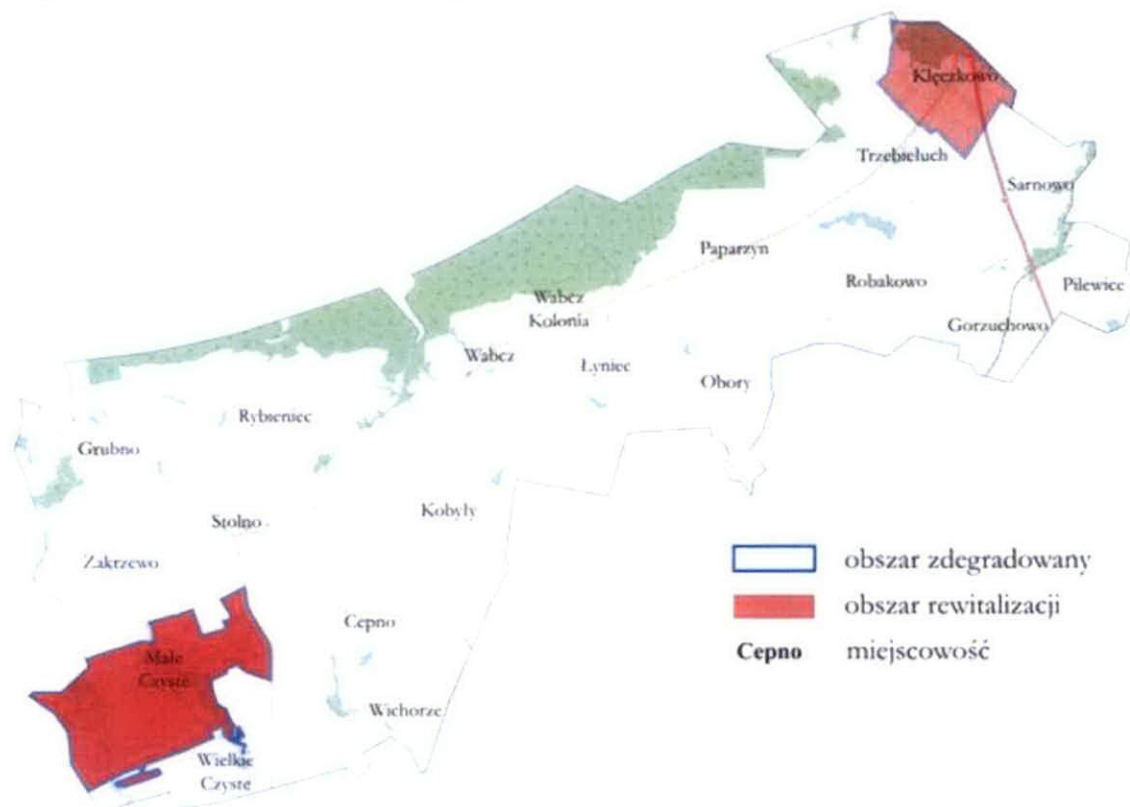
Podobszar	Ludność	% ludności gminy	Powierzchnia (ha)	% powierzchni gminy
Małe Czyste	346	6,7%	635,4187	6,5%
Kłęczkowo	100	1,9%	284,80	2,9%
Razem	446	8,6%	920,2187	9,3%

Źródło: Opracowanie własne na podstawie danych z Urzędu Gminy Stolno

Zasięg obszaru rewitalizacji na tle Gminy przedstawia poniższa mapa.

¹⁴ Ustawa z dnia 9 października 2015 r. o rewitalizacji (Dz. U. z 2015 r. poz. 1777).

Mapa 3. Granice obszaru rewitalizacji w gminie Stolno



Źródło: Opracowanie własne.

4.2. Cele rewitalizacji

Podobszary rewitalizacji spełniają cele rewitalizacji wskazane w „Zasadach programowania przedsięwzięć rewitalizacyjnych”. Cele, które spełniają poszczególne podobszary przedstawia poniższy schemat.

Schemat 4. Cele rewitalizacyjne

Cel 1: Przekształcenie przestrzeni zdegradowanej na cele aktywizacji społecznej



Klęczkowo



Cel 2: Rozwój społeczny dzieci i młodzieży w rejonach o niskim poziomie kształcenia w szkołach na terenie Gminy Stolno



Klęczkowo



Małe Czyste



Cel 2: Zwiększenie partycypacji w życiu społecznym dla społeczności w rejonach o wysokim uzależnieniu od świadczeń pomocy społecznej



Klęczkowo



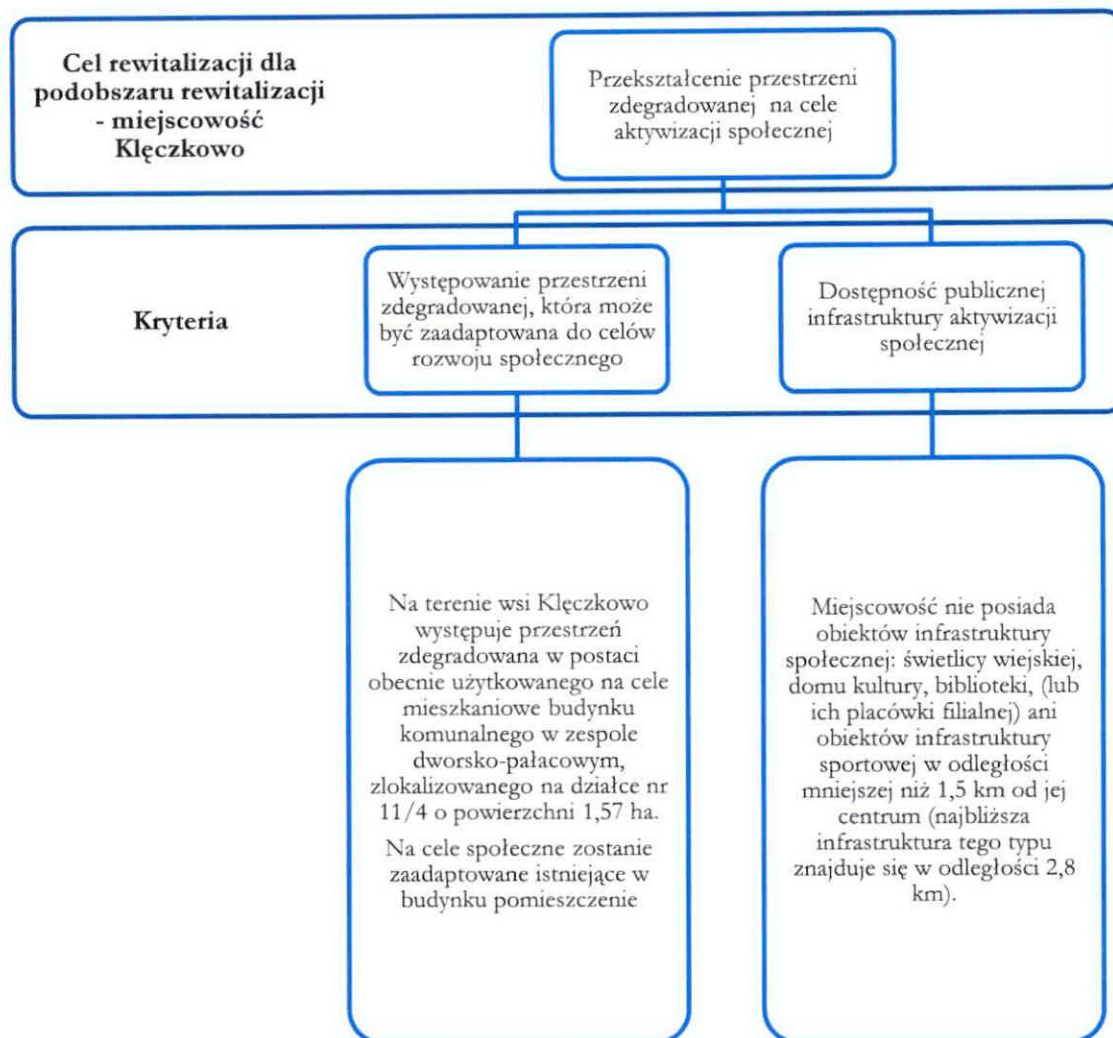
Małe Czyste



Źródło: Opracowanie własne.

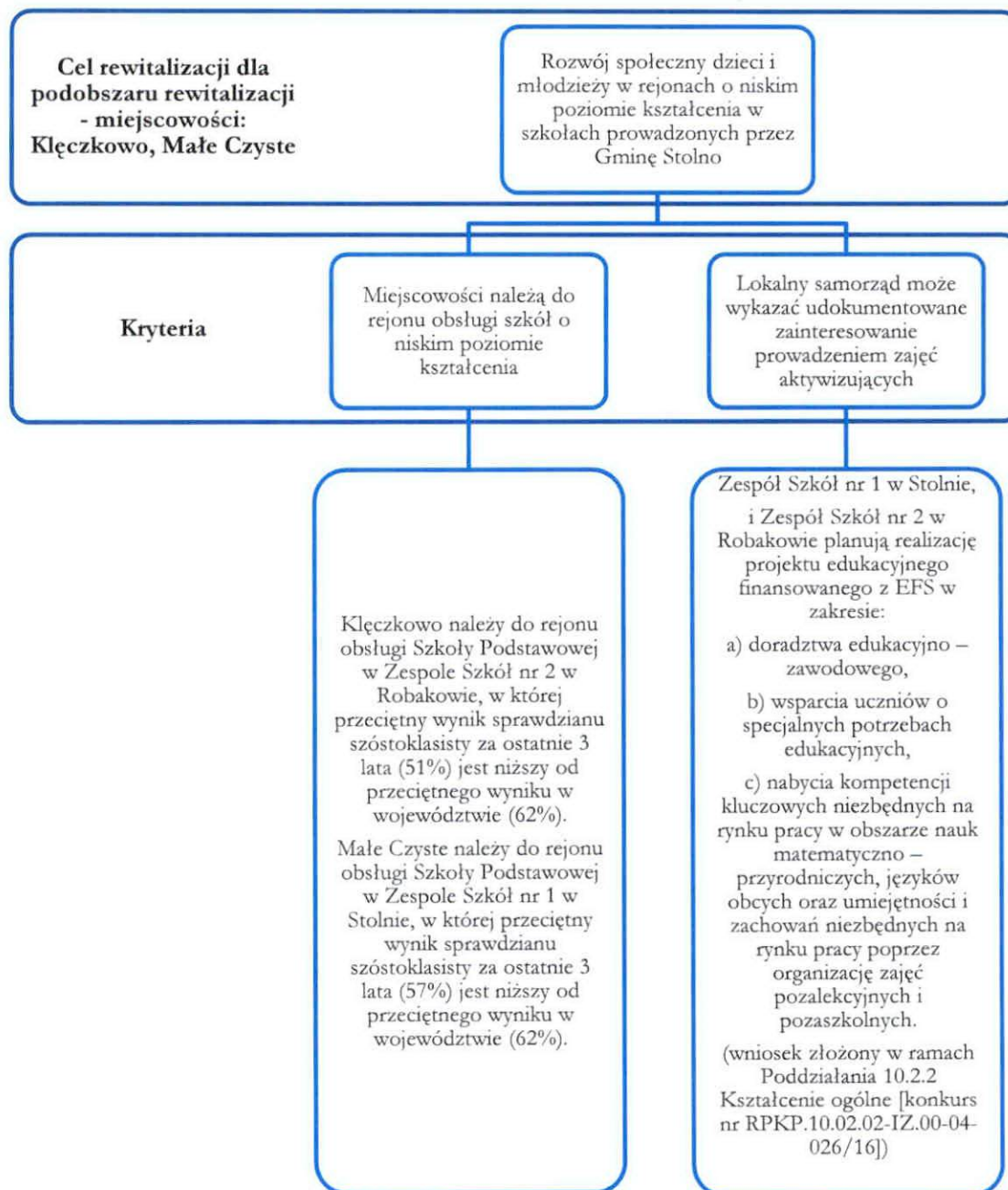
Wybór takich celów został podyktowany występującym na danym obszarze stanem kryzysowym. Dla każdego z celów określono 2 warunki, których spełnienie oznacza możliwość podjęcia na tym obszarze działań rewitalizacyjnych o określonym kierunku.

Schemat 5. Cel 1 rewitalizacji dla podobszaru rewitalizacji – miejscowość Klęczkowo



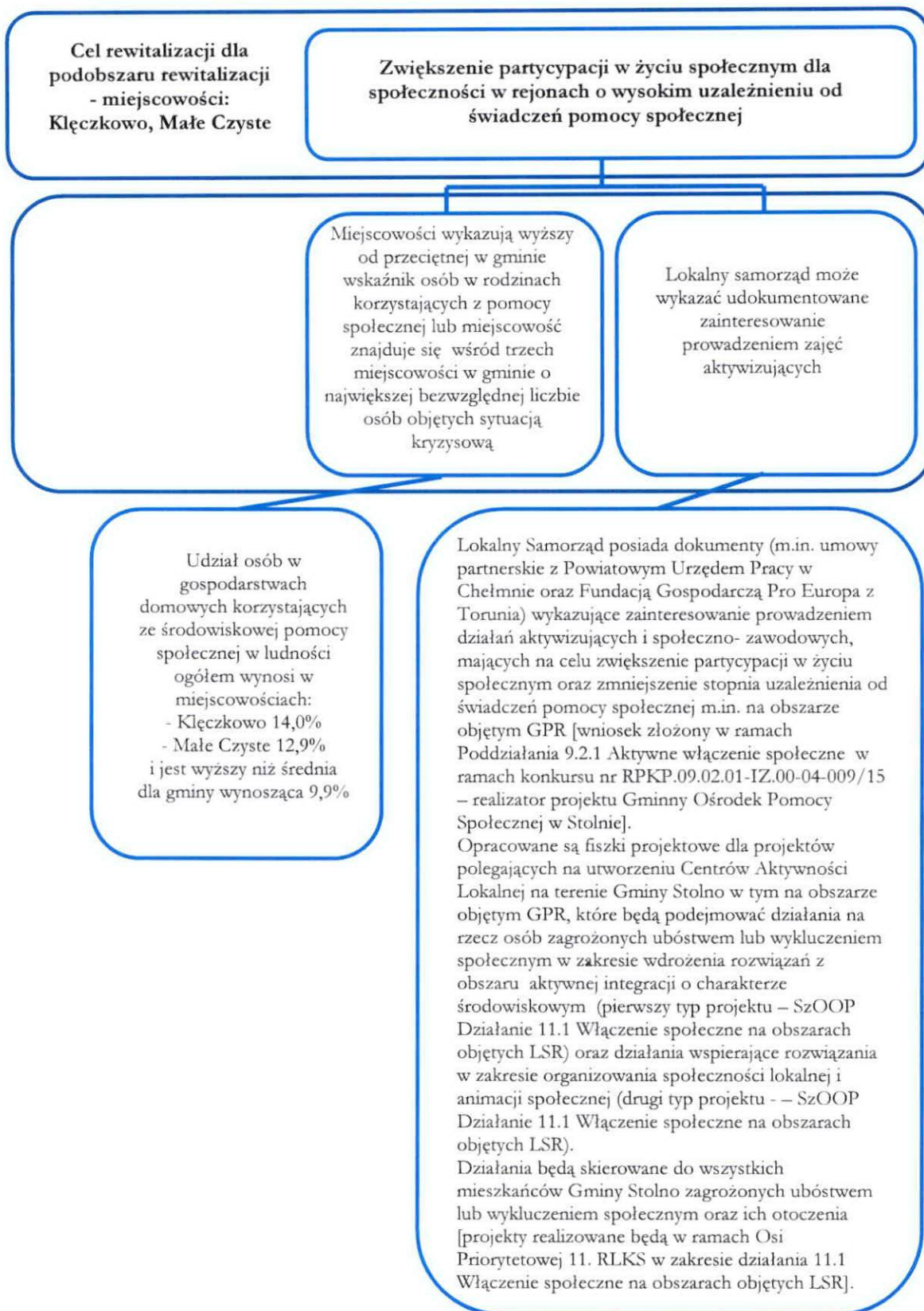
Źródło: Opracowanie własne.

Schemat 6. Cel 2 rewitalizacji dla podobszaru rewitalizacji – miejscowości: Klęczkowo, Małe Czyste



Źródło: Opracowanie własne.

Schemat 7. Cel 2 rewitalizacji dla podobszarów rewitalizacji – miejscowości: Kłęczkowo, Małe Czyste



Źródło: Opracowanie własne na podstawie danych z Urzędu Gminy Stolno.

Rozdział 5. Szczegółowa diagnoza obszaru rewitalizacji

5.1.Podobszar 1: Klęczkowo

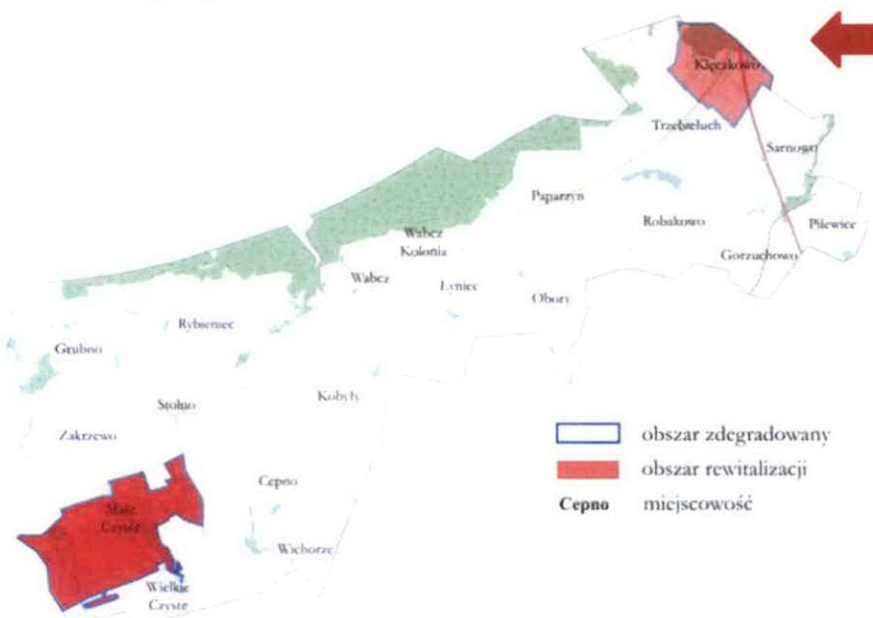
5.2.Podobszar 2: Małe Czyste



5.1. Podobszar 1: Kłęczkowo

Kłęczkowo jest położone w północno-wschodniej części gminy, przy drodze krajowej nr 55 Nowy Dwór Gdański – Stolno, w odległości 15 km od Stolna. Przez wieś biegnie Autostrada A1 ze zjazdem w Grudziądzu. Miejscowość wchodzi w skład sołectwa Trzebieluch.

Mapa 4. Kłęczkowo na tle gminy Stolno



Źródło: Opracowanie własne.

Na terenie wsi znajduje się zespół dworsko-parkowy, z parkiem wpisanym do rejestru zabytków (nr rej.: 478 z 17.06.1985) i dworkiem wpisanym do gminnej ewidencji zabytków. Dworek zbudowany został w XVIII wieku, w otoczeniu parkowym typu krajobrazowego, z przewagą lipy drobnolistnej. Jego wygląd nacechowany jest elementami klasycystycznymi z XVIII wieku. W 1929 r. został rozbudowany. Obecnie stanowi własność Gminy Stolno (mieszczą się w nim lokale socjalne oraz mieszkania komunalne).

Większa część miejscowości położona jest na terenie Obszaru Chronionego Krajobrazu Strefy Krawędziowej Doliny Wisły.

Sfera społeczna

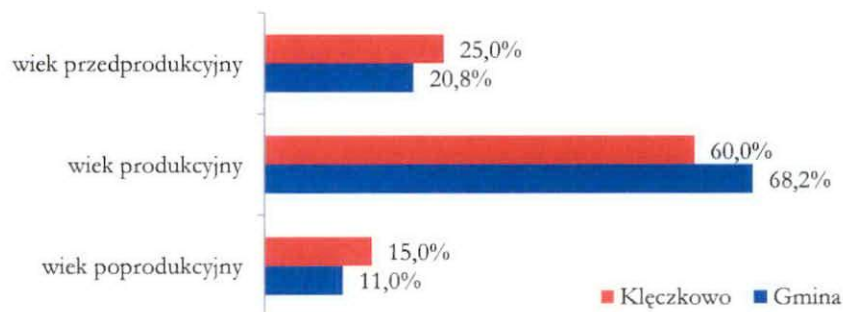
Na koniec 2015 r. na obszarze Kłęczkowa zamieszkiwało 100 mieszkańców, co stanowi 1,9% mieszkańców gminy. Analizowany obszar zamieszkują w przeważającej części osoby w wieku produkcyjnym 18-64 lat – 60 osób zameldowanych na tym obszarze. Duży jest udział mieszkańców w wieku przedprodukcyjnym 0-17 lat – ich liczba wynosi 25 osób. Najmniej liczna jest grupa osób w wieku poprodukcyjnym (powyżej 65 lat) –zaledwie 15 mieszkańców.

W związku z powyższym wskaźniki demograficzne obrazujące stopień zaawansowania procesu starzenia się społeczeństwa są wyższe od średniej dla gminy i wynoszą odpowiednio:

- a) udział ludności w wieku poprodukcyjnym w ludności ogółem – 15%, przy średniej dla gminy wynoszącej 11,0%,
- b) stosunek ludności w wieku poprodukcyjnym względem ludności w wieku produkcyjnym – 25%, przy średniej dla gminy wynoszącej 16,1%.

Struktura wiekowa ludności Klęczkowa na tle danych dla całej gminy, została zobrazowana na poniższym wykresie.

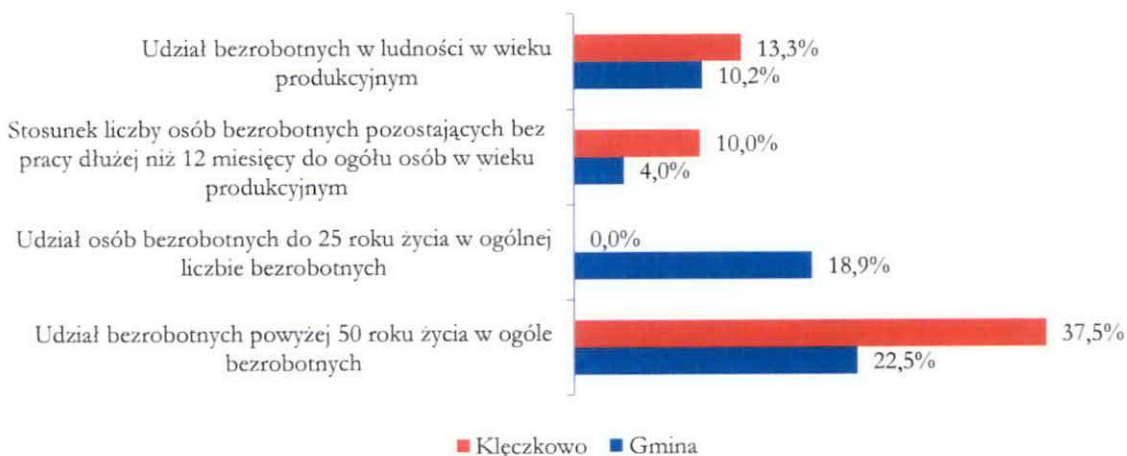
Wykres 7. Struktura wiekowa ludności w Klęczkowie i gminie



Źródło: opracowanie na podstawie danych z Urzędu Gminy Stolno.

Miejscowość charakteryzuje się **wysokim poziomem bezrobocia** strukturalnego, wynikającego z restrukturyzacji rolnictwa. Na koniec 2015 r. udział osób bezrobotnych (8 osób) w ludności w wieku produkcyjnym wynosił **13,3%** i był wyższy o 3,1 p.p. od średniej dla gminy, wynoszącej 10,2%. Dodatkowo stosunek liczby osób bezrobotnych pozostających bez pracy dłużej niż 12 miesięcy do ogółu osób w wieku produkcyjnym wynosił 10,0% i również przekraczał średnią dla gminy (4,0%). Bardzo wysoki jest udział bezrobotnych powyżej 50 roku życia w ogóle bezrobotnych – wynosi w Klęczkowie 37,5% wobec średniej gminnej 22,5%. Najczęściej wskazywanymi przyczynami są brak wystarczających kwalifikacji umożliwiających podjęcie pracy oraz niechęć osób do podjęcia pracy.

Wykres 8. Struktura bezrobocia w Klęczkowie na tle danych dla gminy



Źródło: Opracowanie na podstawie danych z Urzędu Gminy Stolno.

Wysokie bezrobocie oraz brak alternatywnych form aktywności zawodowej pozarolniczej powoduje stosunkowo niski stan zasobności gospodarstw domowych. Czynnikiem kryzysowym świadczącym o poziomie życia na badanym obszarze jest bardzo **wysoki odsetek osób korzystających z pomocy społecznej**. Udział osób korzystających ze środowiskowej pomocy społecznej w ludności ogółem wyniósł w 2015 r. **14,0%** przy średniej dla gminy wynoszącej 9,9%. Podobnie udział gospodarstw domowych – stałych beneficjentów środowiskowej pomocy społecznej w liczbie gospodarstw domowych ogółem na obszarze Klęczkowa był wyższy niż w gminie, gdyż wyniósł 28,1% wobec 14,0%.

Wykres 9. Struktura korzystania z pomocy społecznej w Kłęczkowie i w gminie Stolno



Źródło: opracowanie na podstawie danych z Urzędu Gminy Stolno.

Pod względem poziomu bezpieczeństwa w 2015 r. sytuacja w Kłęczkowie była najgorsza w gminie. Policja odnotowała w miejscowości największą liczbę interwencji w gminie - 23 interwencje porządkowe z powodu zakłócania miru domowego i porządku publicznego, co stanowi 15% wszystkich interwencji w gminie. Natomiast udział interwencji w liczbie gospodarstw domowych na danym terenie był w Kłęczkowie bardzo wysoki i wyniósł 71,9% wobec średniej gminnej na poziomie 12,0%.

Kłęczkowo należy do rejonu obsługi Szkoły Podstawowej w Zespole Szkół nr 2 w Robakowie. Jakość kształcenia w tej placówce mierzona wynikami ze sprawdzianu szóstoklasistów w badanym okresie była znacząco niższa od poziomu nauczania w całej gminie (przeciętny wynik gminy z ostatnich trzech lat tj. 2013 – 2015 wynosi 55%) oraz w województwie kujawsko-pomorskim.

Tabela 24. Kłęczkowo – rejon obsługi szkoły i wyniki sprawdzianu szóstoklasistów

Szkoła	2012/2013	2013/2014	2014/2015*	Przeciętny wynik z 3 lat
SP Robakowo	48%	49%	56%	51%
Województwo	59%	63%	64%	62%
Względny wynik**	81%	78%	88%	

*Wyniki z I część sprawdzianu szóstoklasisty (tj. języka polskiego i matematyki).

**Stosunek wyniku uzyskanego w danej szkole na tle średniej wartości wojewódzkiej sprawdzianu szóstoklasistów

Źródło: Opracowanie własne na podstawie danych z Urzędu Gminy Stolno i OKE w Gdańsku

Przeciętny wynik sprawdzianu z lat 2013-2015 wynosił w SP w Robakowie 51% i był niższy o 11 p.p. niż przeciętny wynik w województwie. Natomiast tzw. względny wynik, czyli stosunek wyniku uzyskanego w danej szkole na tle średniej wartości wojewódzkiej sprawdzianu szóstoklasistów w 2015 r. w SP w Robakowie był wyższy niż w latach poprzednich.

Kłęczkowo należy do rejonu obsługi Gimnazjum w Zespole Szkół nr 2 w Robakowie. Również jakość kształcenia na poziomie gimnazjalnym mierzona przeciętnym wynikiem z lat 2013-2015 jest w szkole niższa niż w województwie. Największe różnice są zauważalne w przypadku języka angielskiego. Przeciętny wynik szkoły jest niższy aż o 12 p.p. na egzaminie podstawowym i o 18 p.p. na egzaminie rozszerzonym. Jedynie przeciętne wyniki z historii i WOS kształtują się na tym samym poziomie. Natomiast przeciętny wynik egzaminów z matematyki jest wyższy od średniej wojewódzkiej, ale z wyników w poszczególnych latach wynika, że w ciągu ostatnich kilku lat systematycznie przeciętny wynik spadał, żeby w 2015 r. osiągnąć poziom niższy niż średnia wojewódzka.

Tabela 25. Wyniki egzaminu w Gimnazjum w Robakowie w latach 2013-2015

	Przedmiot	Gimnazjum			woj. kujawsko-pomorskie			Przeciętny wynik z 3 lat	
		2013	2014	2015	2013	2014	2015	Gimnazjum	Woj.
Część humanistyczna	J. polski	54%	64%	59%	61%	65%	60%	59%	62%
	Historia i WOS	56%	56%	65%	56%	58%	62%	59%	59%
Część matematyczna	Matematyka	57%	48%	46%	46%	45%	47%	50%	46%
	Przedmioty przyrodnicze	49%	39%	47%	57%	50%	48%	45%	52%
Języki obce	J. angielski - podst.	50%	50%	51%	60%	64%	63%	50%	62%
	J. angielski - rozsz.	22%	24%	29%	43%	42%	44%	25%	43%

Źródło: Opracowanie własne na podstawie danych z Urzędu Gminy Stolno i OKE w Gdańsku.

Z powyższej analizy wyników szkół wynika, iż zdecydowanie potrzebna jest realizacja przedsięwzięć nastawionych na podnoszenie jakości edukacji, realizację zajęć pozaszkolnych rozwijających zainteresowania i zdolności dzieci i młodzieży oraz konieczność zapewnienia im możliwości udziału w dodatkowych zajęciach, m.in. z języka angielskiego.

Poziom aktywności mieszkańców mierzony wskaźnikiem frekwencji wyborczej wskazuje, że Klęczkowo należy do tej Obwodowej Komisji Wyborczej nr 6, gdzie aktywność ta jest zróżnicowana. Tylko w wyborach samorządowych w 2014 r. frekwencja była zdecydowanie wyższa niż średnia dla gminy (o 3,56 p.p.), natomiast w II turze wyborów prezydenckich była zdecydowanie niższa (o 3,58 p.p.).

Tabela 26. Frekwencja wyborcza w Klęczkowie

Frekwencja	Klęczkowo (OKW nr 6)	Gmina Stolno
w wyborach samorządowych w 2014 r.	52,74%	49,18 %
w wyborach parlamentarnych w 2015 r.	11,82%	12,91%
w wyborach prezydenckich w 2015 r.	I tura	42,51%
	II tura	43,88%
		47,46%

Źródło: Opracowanie własne na podstawie danych Państwowej Komisji Wyborczej

Na obszarze Klęczkowa brak jest organizacji aktywnie działających, integrujących i aktywizujących społeczność.

Sfera gospodarcza

Wiesć pełni przede wszystkim funkcję rolniczą, a w niewielkim stopniu funkcje usługowo – handlowe. Głównymi źródłami dochodu mieszkańców są:

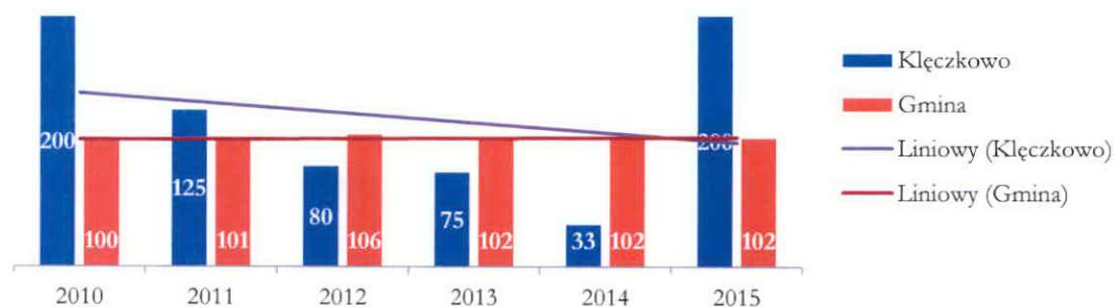
- praca w indywidualnych gospodarstwach rolnych;
- praca zarobkowa na terenie miejscowości, gminy i poza nią;
- renta, emerytura, zasiłki;
- własna działalność;

Na przestrzeni lat 2005-2015 na terenie wsi powstało kilka nowych firm, ale ich liczba w 2014 r. spadła do stanu wyjściowego z 2005 r. - 1. Po części jest to wynikiem mało skutecznej promocji walorów przyrodniczych oraz dziedzictwa kulturowego wsi dla ściągnięcia kapitałów zewnętrznych, wynikającej z ograniczonych możliwości finansowych gminy, zaś po części - wysokich reżimów gospodarowania wynikających z wartości przyrodniczej obszaru, co przekłada się na wyższe koszty korzystania ze środowiska przyrodniczego dla prowadzenia działalności gospodarczej

Słabo rozwinięta jest działalność pozarolnicza oraz działalność dająca dodatkowe źródła zarobkowania w gospodarstwach rolnych np. agroturystyka, usługi turystyczne, produkcja zdrowej żywności itp.

Dynamika liczby podmiotów gospodarczych w latach 2009-2015¹⁵ na obszarze miejscowości Klęczkowo w badanym okresie **wyказuje regres**, podczas gdy w Gminie Stolno zanotowano niewielki jej wzrost.

Wykres 10. Dynamika zmiany liczby podmiotów gospodarczych w Klęczkowie w latach 2009-2015 (%) wraz z liniami trendu



Źródło: Opracowanie własne na podstawie danych GUS.

Wykres 11. Przedsiębiorczość na terenie wsi Klęczkowo



* Dane statystyczne GUS od roku 2012

Źródło: Opracowanie własne na podstawie danych z Urzędu Gminy Stolno.

Sfera środowiskowa

Na terenie miejscowości **brak zagrożeń** związanych z przekroczeniem standardów jakości środowiska, obecności odpadów stwarzających zagrożenie dla życia i zdrowia ludzi bądź stanu środowiska. W opinii mieszkańców dostrzegalnym problemem jest niska świadomość ekologiczna (powstawanie dzikich wysypisk śmieci), a także zanieczyszczenie środowiska przez ruch samochodowy i tradycyjne piece grzewcze¹⁶. W okresie grzewczym wzrasta zanieczyszczenie powietrza spowodowane ogrzewaniem nieruchomości głównie przy użyciu węgla lub miału.

Niewątpliwym zagrożeniem są znajdujące się na terenie miejscowości wyroby zawierające azbest. Według Programu usuwania wyrobów zawierających azbest dla Gminy Stolno na lata 2014 – 2032 na obszarze sołectwa Trzebiełuch, w skład którego wchodzi wieś Klęczkowo, pozostało do usunięcia u osób

¹⁵ Dane dla miejscowości statystycznych dostępne są w GUS od 2009 r.

¹⁶ Na podstawie ankiet przeprowadzonych w okresie od 17 maja 2016 r. do 17 czerwca 2016 r.

fizycznych 124 256 kg wyrobów azbestowych, co stanowi 7,13% udziału w ogólnej liczbie wyrobów azbestowych w gminie.

Większa część obszaru objętego rewitalizacją **znajduje się w granicach Obszaru Chronionego Krajobrazu Strefy Krawędziowej Doliny Wisły**. Poza granicą obszaru znajduje się część miejscowości na południe od skrzyżowania dróg DK55 i drogi gminnej 060241C.

Na obszarze objętym rewitalizacją, a znajdującym się pod ochroną prawną nie będą realizowane przedsięwzięcia mogące znacząco oddziaływać na środowisko. Przy wdrażaniu poszczególnych inwestycji zachowane będą wymogi i zakazy wynikające z przepisów odrębnych obowiązujących na tym obszarze¹⁷.

Mając na względzie ponadlokalną wartość środowiska przyrodniczego, planowane działania inwestycyjne w obszarze gminy, poza funkcją mieszkaniową i indywidualną rekreacyjną (w tym letniskową), będą uzgadniane z jednostkami odpowiedzialnymi za ochronę i kształtowanie środowiska.

Sfera przestrzenno-funkcjonalna i techniczna

Podobszar 1: Klęczkowo, zgodnie z zapisami Studium Uwarunkowań i Kierunków Zagospodarowania Przestrzennego Gminy Stolno¹⁸, należy do **strefy III**, dla której ustala się jako wiodącą funkcję rolniczą.

Znajdujący się we wsi zespół dworsko-parkowy **mieści się w definicji obszarów zdegradowanych**. Jest on objęty strefą „A” pełnej ochrony konserwatorskiej, która wyznaczona jest dla obiektów i obszarów szczególnie wartościowych, do bezwzględnego zachowania. Z Wojewódzkim Konserwatorem Zabytków będą uzgadniane wszelkie formy działalności inwestycyjnej, podziałów geodezyjnych, zmian sposobu użytkowania, prac ziemnych, prac dotyczących zagospodarowania terenu, w tym zieleni, infrastruktury technicznej, uzbrajania terenu a także: remontów, modernizacji, adaptacji, uzupełnień zabudowy, wprowadzania małych form architektonicznych, wprowadzania elementów reklamy wizualnej, remontów i wymiany nawierzchni ulic i dróg. W tej strefie występuje priorytet wymagań konserwatorskich przed innymi uwarunkowaniami.

W budynku oprócz pomieszczeń wykorzystywanych na cele lokali socjalnych i mieszkań komunalnych, znajdują się również pomieszczenia o funkcjach innych niż mieszkaniowe, które będą stanowić bazę do stworzenia miejsca spotkań dla mieszkańców i realizacji celów społecznych. Na terenie wsi brak innych budynków gminnych, które można by zaadaptować do celów społecznych.

Stan techniczny budynku, będącego komunalnym budynkiem wielorodzinnym jest fatalny i wymaga jak najszybszego remontu. Do najważniejszych problemów związanych ze złym stanem budynku należą:

- zniszczona połać dachowa oraz część elementów konstrukcyjnych więźby dachowej, wymagające remontu kominy, zniszczone elementy konstrukcyjne stropów między-kondygnacyjnych,
- osiadające fundamenty, rozchodzące się ściany budynku, wymagające naprawy ściany, sklepienia i posadzka w piwnicy,
- zniszczona elewacja budynku, klatki schodowe i schody, stolarka okienna i drzwiowa, podłoga na strychu,
- wymagająca wymiany instalacja elektryczna w częściach wspólnych,
- występowanie mostków termicznych, źle funkcjonująca wentylacja grawitacyjna

¹⁷ Rozporządzenie Nr 21/92 Wojewody Toruńskiego z dnia 10 grudnia 1992 r. w sprawie wyznaczenia obszarów chronionego krajobrazu w województwie toruńskim oraz reorganizacji zarządzania parkami krajobrazowymi i obszarami chronionego krajobrazu (Dz. Urz. Woj. Toruńskiego Nr 27, poz. 178).

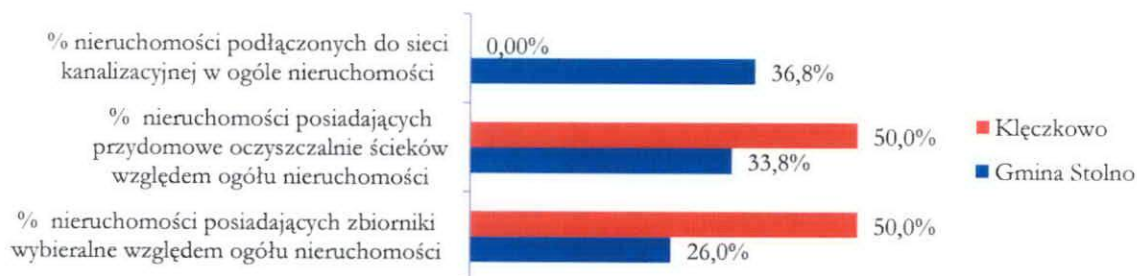
¹⁸ Uchwała Nr XXVI/163/09 Rady Gminy Stolno z dnia 9 lipca 2009 r.

Ze względu na duże nasilenie występujących na terenie Kłęczkowa problemów społecznych oraz brak innych pomieszczeń i gruntów komunalnych, możliwych do wykorzystania na cele społeczne, istnieje uzasadniona społecznie i ekonomicznie potrzeba podjęcia działań na rzecz adaptacji budynku do celów rozwoju społecznego (utworzenia świetlicy, w której prowadzone będą działania aktywizacyjne) i spełniających kryteria uznania za działania rewitalizacyjne, mimo kontynuacji dodatkowego użytkowania mieszkaniowego. **W związku z powyższym teren zespołu dworsko-parkowego w Kłęczkowie spełnia kryteria przestrzeni zdegradowanej.**

Przez wieś przebiega droga krajowa nr 55 oraz drogi gminne. Natężony ruch tranzytowy przy drodze krajowej, bez wydzielonej infrastruktury typu ścieżka pieszo-rowerowa, zagraża bezpieczeństwu pieszych użytkowników, a istniejąca **infrastruktura dróg gminnych** wymaga modernizacji. Jednym z najczęściej wskazywanych przez mieszkańców problemów była niewystarczająca liczba połączeń komunikacyjnych.

Występuje tu dobrze rozwinięta sieć urządzeń infrastruktury technicznej w postaci sieci wodociągowej, która już na obecnym etapie nie stanowi bariery rozwoju gospodarczego. Mieszkańcy Kłęczkowa nie mają dostępu do sieci kanalizacyjnej, natomiast w rozproszonych gospodarstwach rolnych funkcjonują przydomowe oczyszczalnie ścieków. Połowa nieruchomości budowlanych **posiada przydomowe oczyszczalnie ścieków**, zaś pozostała połowa **korzysta ze zbiorników wybieralnych**.

Wykres 12. Gospodarka wodno-ściekowa w Kłęczkowie



Źródło: Opracowanie własne na podstawie danych z Urzędu Gminy Stolno

Na terenie miejscowości, podobnie jak w całej gminie, nie istnieje sieć infrastruktury gazowej – gaz w butlach wykorzystywany jest przede wszystkim na potrzeby gospodarstw domowych.

Komunalny budynek mieszkaniowy jest w złym stanie technicznym i wymaga generalnego remontu, za stan techniczny budynków prywatnych odpowiadają ich właściciele lub zarządcy.

Zdjęcie 1. Budynek komunalny w Klęczkowie



Fot. Marta Niespodzińska

Na **infrastrukturę społeczną** w Klęczkowie składa się tylko jedno miejsce zabaw dla dzieci zlokalizowane przy budynku komunalnym. Na terenie wsi brakuje natomiast świetlicy czy innego pomieszczenia przeznaczonego na cele integracji i rozwoju społecznego. Brakuje również instytucji kultury (np. filii biblioteki) oraz jakiegokolwiek infrastruktury sportowo-rekreacyjnej.

Mieszkańcy Klęczkowa w sferze społecznej wskazali na potrzebę organizacji zajęć integracyjnych i działań nakierowanych na aktywizację społeczną i zawodową (m.in. szkolenia i kursy zawodowe, szkolenia z zakresu obsługi komputera i Internetu), a także potrzebę zagospodarowania wolnego czasu dla młodzieży w wieku szkolnym. Na takie potrzeby będzie odpowiadało planowane do utworzenia w Klęczkowie Centrum Aktywności Lokalnej. Jednak aby CAL powstało, konieczne jest zapewnienie dobrze wyposażonego miejsca na jego działalność, bowiem obecnie na terenie miejscowości nie istnieje żaden obiekt, w którym można by, bez wcześniejszego przygotowania, prowadzić tego typu działalność.

Tabela 27. Kluczowe zjawiska negatywne i potencjały na obszarze miejscowości Klęczkovo

Kluczowe zjawiska	Negatywne	Potencjały
Społeczne	<ul style="list-style-type: none"> ▪ Wysokie i długotrwałe bezrobocie strukturalne, zwłaszcza wśród osób powyżej 50 roku życia ▪ Starzejące się społeczeństwo ▪ Stosunkowo duży odsetek osób stale korzystających z pomocy społecznej ▪ Największa w gminie liczba interwencji porządkowych z powodu zakłócania миру domowego i porządku publicznego ▪ Bardzo niski poziom nauczania w placówkach edukacyjnych ▪ Niska aktywność i brak integracji społeczności lokalnej ▪ Niska samoocena mieszkańców i brak wiary we własne możliwości ▪ Występujący problem alkoholizmu ▪ Brak środków na zahamowanie degradacji zasobów wiejskiego dziedzictwa kulturowego ▪ Brak zajęć dla dzieci i młodzieży ▪ Brak dostatecznych środków finansowych na realizację zadań 	<ul style="list-style-type: none"> ▪ Korzystna struktura demograficzna ▪ Położenie w sąsiedztwie aktywnych społecznie i gospodarczo miast: Chełmno, Toruń, Grudziądz, Wąbrzeźno oraz gmin: Grudziądz i Chełmno

Gminny Program Rewitalizacji Gminy Stolno

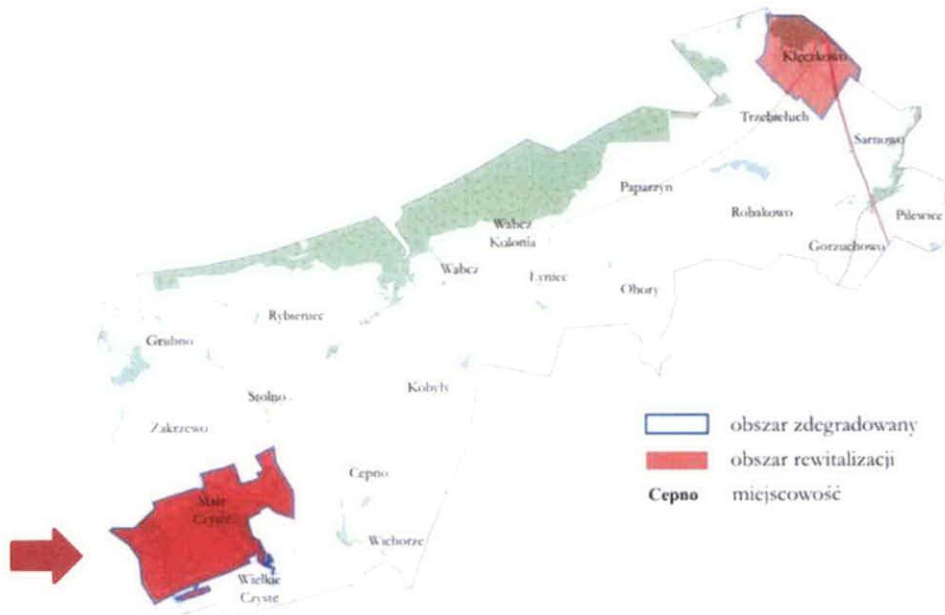
Kluczowe zjawiska	Negatywne	Potencjały
<p>Pozostałe (w tym gospodarcze, środowiskowe, przestrzenno-funkcjonalne oraz techniczne)</p>	<p>pomocy społecznej</p> <ul style="list-style-type: none"> ▪ Wieloletni zastój w powstawaniu nowych przedsiębiorstw ▪ Wyższe koszty prowadzenia działalności pozarolniczej ze względu na reżimy środowiskowe ▪ Problemy komunikacyjne, brak połączeń komunikacji publicznej ▪ Niedostatecznie rozwinięta gminna infrastruktura drogowa ▪ Brak infrastruktury pieszo-rowerowej przy natężonym ruchu na DK 55 ▪ Brak lokalu na prowadzenie działalności kulturalnej i społecznej, integracji i rozwoju społecznego ▪ Jedyne budynki możliwe do zaadaptowania na cele społeczne (zabytkowy budynek komunalny z lokalami socjalnymi i mieszkaniami komunalnymi oraz lokalem użytkowym nie będącym mieszkaniem) znajduje się w fatalnym stanie technicznym i wymaga gruntownego remontu ▪ Brak zaplecza sportowo-rekreacyjnego, miejsc rekreacji i aktywizacji fizycznej mieszkańców ▪ zanieczyszczenie środowiska m.in. przez tradycyjne piece grzewcze ▪ niska świadomość ekologiczna 	<ul style="list-style-type: none"> ▪ Położenie wsi na obszarze chronionego krajobrazu ▪ Stosunkowo dobrze rozwinięta sieć wodociągowa ▪ Pomieszczenie w budynku komunalnym, mogące po adaptacji służyć aktywizacji społeczno-zawodowej i integracji mieszkańców wsi ▪ Miejsce na zainstalowanie infrastruktury sportowo-rekreacyjnej ▪ Położenie w obszarze układów transportowych rangi regionalnej i krajowej;

Zródło: Opracowanie własne na podstawie przeprowadzonej diagnozy, spotkań z mieszkańcami i badania ankietowego.

5.2. Podobszar 2: Małe Czyste

Wieś Małe Czyste jest położona w południowo-zachodniej części gminy, przy drodze krajowej nr 91 Gdańsk – Łódź, w odległości 2,5 km od Stolna. Miejscowość jest siedzibą sołectwa Małe Czyste.

Mapa 5. Małe Czyste na tle gminy Stolno



Źródło: Opracowanie własne.

Pierwsze wzmianki o miejscowości pojawiły się w dokumentach z XV w., zaś nazwa miejscowości przybierała historycznie różną formę: Cist, Schiste zum Rhein. Wieś jest powiązana topograficznie z dwoma jeziorami (Jez. Czyste i Jelenieckie) po stronie wschodniej, położona jednopasmowo po obu stronach drogi do Małego Czystego. Układ utrwalony w przekazach kartograficznych, czytelny w terenie.

Na terenie wsi znajdują się obiekty zabytkowe umieszczone w rejestrze zabytków, tj. Zespół Fortyfikacyjny Twierdzy Chełmno:

- fort III z I ćw. XX w.,
- fort IV Nałęcz zach.,
- schron piechoty UR-2,
- schron piechoty UR-3,
- bateria nr 3,
- schron piechoty IR-3,
- schron piechoty IR-4,
- schron amunicyjny M-6,
- schron amunicyjny M-7,
- schron amunicyjny baterii nr 3 – B-3 (M),

oraz zakwalifikowane do ochrony konserwatorskiej elementy fortyfikacji polowych z 1944 r., tj. schron typu Ringstand RS 58C Tobruk (dwa obiekty na działce nr 183, jeden na działce nr 229, dwa na działce 489/4 oraz schron bierny typ 668 na działce nr 489/4).

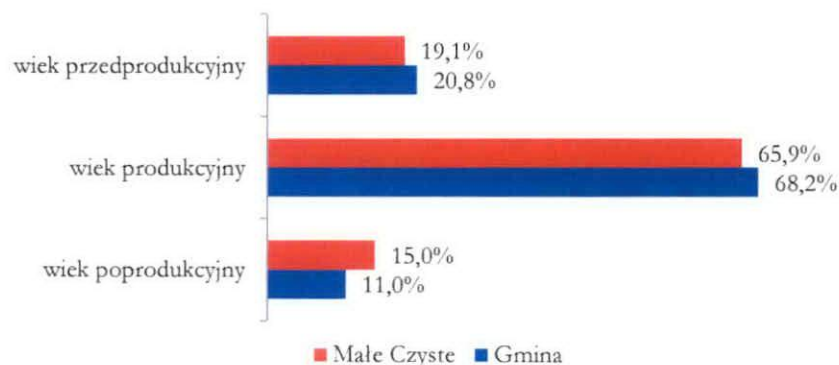
Są tu także obiekty wpisane do Gminnej Ewidencji Zabytków, tj. cmentarz ewangelicki z poł XIX, dawna szkoła z początku XX w. oraz domy i budynki inwentarskie.

Sfera społeczna

Na koniec 2015 r. na obszarze wsi Małe Czyste zamieszkiwało 346 mieszkańców, co stanowi 6,7% mieszkańców gminy. Analizowany obszar zamieszkuje w przeważającej części osoby w wieku produkcyjnym (18-64 lat) – 228 osób zameldowanych na tym obszarze. Duży jest udział mieszkańców

w wieku przedprodukcyjnym (0-17 lat) – ich liczba wynosi 66 osób. Natomiast liczba osób w wieku poprodukcyjnym (powyżej 65 lat) wynosi 52 mieszkańców.

Wykres 13. Struktura wiekowa ludności we wsi Małe Czyste i gminie



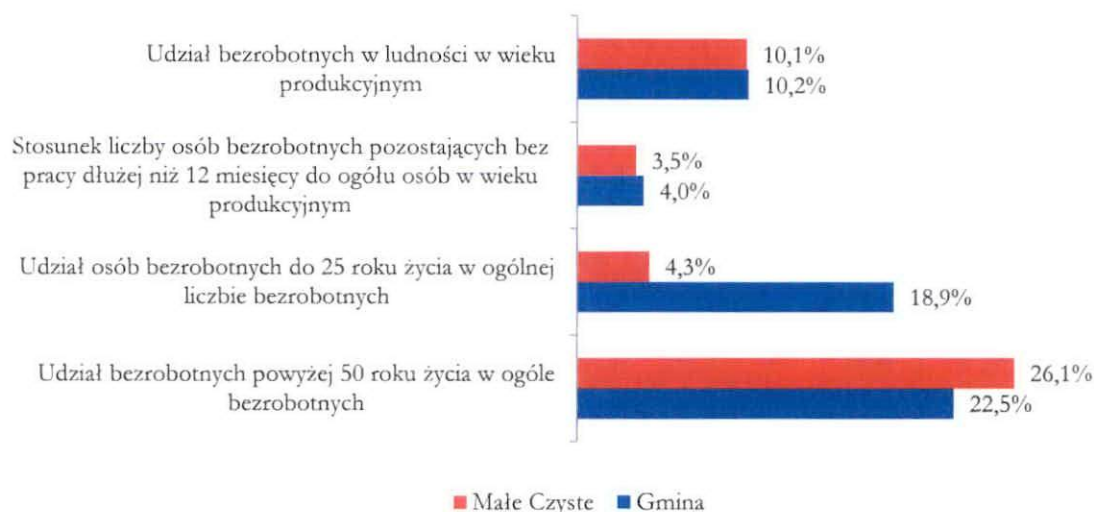
Źródło: opracowanie na podstawie danych z Urzędu Gminy Stolno.

W związku z powyższym wskaźniki demograficzne obrazujące stopień zaawansowania procesu starzenia się społeczeństwa są wyższe od średniej dla gminy i wynoszą odpowiednio:

- a) udział ludności w wieku poprodukcyjnym w ludności ogółem – 15%, przy średniej dla gminy wynoszącej 11,0%,
- b) stosunek ludności w wieku poprodukcyjnym względem ludności w wieku produkcyjnym – 22,8%, przy średniej dla gminy wynoszącej 16,1%.

Miejscowość charakteryzuje się **poziomem bezrobocia** zrównanym z poziomem gminy. Na koniec 2015 r. udział osób bezrobotnych (23 os.) w ludności w wieku produkcyjnym wynosił **10,1%** i był nieco niższy od średniej dla gminy, wynoszącej 10,2%. Stosunek liczby osób bezrobotnych pozostających bez pracy dłużej niż 12 miesięcy (8 os.) do ogółu osób w wieku produkcyjnym wynosił 3,5% i był niższy niż średnia dla gminy (4,0%). Wyższy natomiast niż w gminie jest udział bezrobotnych powyżej 50 roku życia (6 os.) w ogóle bezrobotnych – wynosi on w Małym Czystym 26,1% wobec średniej gminnej 22,5%.

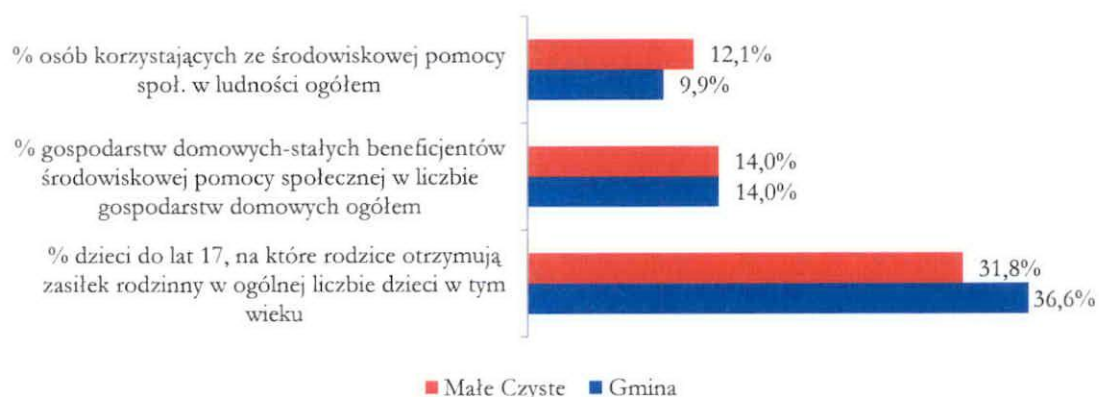
Wykres 14. Struktura bezrobocia w wsi Małe Czyste na tle danych dla gminy



Źródło: opracowanie na podstawie danych z Urzędu Gminy Stolno.

Brak alternatywnych form aktywności zawodowej pozarolniczej powoduje stosunkowo niski stan zasobności gospodarstw domowych. Udział **osób korzystających ze środowiskowej pomocy społecznej** w ludności ogółem wyniósł w 2015 r. **12,1%** i był wyższy od średniej dla gminy o 2,2 p.p. Natomiast udział gospodarstw domowych – stałych beneficjentów środowiskowej pomocy społecznej w liczbie gospodarstw domowych ogółem na danym obszarze był na tym samym poziomie co w gminie.

Wykres 15. Struktura korzystania z pomocy społecznej we wsi Małe Czyste i w gminie Stolno



Źródło: opracowanie na podstawie danych z Urzędu Gminy Stolno.

Pod względem poziomu bezpieczeństwa w 2015 r. sytuacja w Małym Czystym była lepsza niż w gminie. Policja odnotowała w miejscowości 7 interwencji porządkowych z powodu zakłócania miru domowego i porządku publicznego, co stanowi 4,6% wszystkich interwencji w gminie. Również **udział interwencji w liczbie gospodarstw domowych** na danym terenie był stosunkowo niski i wyniósł **8,1%** wobec średniej gminnej na poziomie 12,0%.

Małe Czyste należy do rejonu obsługi Szkoły Podstawowej w Zespole Szkół nr 1 w Stolnie. Jakość kształcenia w tej placówce mierzona wynikami ze sprawdzianu szóstoklasistów w badanym okresie była niższa od poziomu nauczania w województwie kujawsko-pomorskim.

Tabela 28. Małe Czyste – rejon obsługi szkoły i wyniki sprawdzianu szóstoklasistów

Szkoła	2012/2013	2013/2014	2014/2015*	Przeciętny wynik z 3 lat
SP Stolno	50%	63%	57%	57%
Województwo	59%	63%	64%	62%
Względny wynik**	84%	101%	89%	-

*Wyniki z I część sprawdzianu szóstoklasisty (tj. języka polskiego i matematyki).

**Stosunek wyniku uzyskanego w danej szkole na tle średniej wartości wojewódzkiej sprawdzianu szóstoklasistów

Źródło: Opracowanie własne na podstawie danych z Urzędu Gminy Stolno i OKE w Gdańsku

Przeciętny wynik sprawdzianu z lat 2013-2015 wynosił w SP w Stolnie 57% i był niższy o 5 p.p. niż przeciętny wynik w województwie. Również tzw. względny wynik, czyli stosunek wyniku uzyskanego w danej szkole na tle średniej wartości wojewódzkiej sprawdzianu szóstoklasistów w 2015 r. w SP w Stolnie był niższy niż w 2014 r.

Miejscowość należy do rejonu obsługi Gimnazjum w Zespole Szkół nr 1 w Stolnie. Również jakość kształcenia na poziomie gimnazjalnym mierzona przeciętnym wynikiem z lat 2013-2015 jest w szkole porównywalna lub niższa niż w województwie. Przeciętne wyniki z przedmiotów humanistycznych są na poziomie wojewódzkim, natomiast wyniki z matematyki nawet je przewyższają o 3 p.p. Natomiast dużo niższe wyniki osiągnęli uczniowie z przedmiotów przyrodniczych - przeciętny wynik był aż o 11 p.p. niższy niż w województwie, a z języka niemieckiego niższy o 5 p.p.

Tabela 29. Wyniki egzaminu w Gimnazjum w Stolnie w latach 2013-2015

	Przedmiot	Gimnazjum			woj. kujawsko-pomorskie			Przeciętny wynik z 3 lat	
		2013	2014	2015	2013	2014	2015	Gimn.	Woj.
Część humanistyczna	J. polski	62%	68%	56%	61%	65%	60%	62%	62%
	Historia i WOS	62%	63%	48%	56%	58%	62%	58%	59%
Część matematyczna	Matematyka	44%	55%	49%	46%	45%	47%	49%	46%
	Przedmioty przyrodnicze	39%	43%	34%	57%	50%	48%	39%	52%
Języki obce	J. niemiecki - podst.	57%	62%	56%	60%	64%	63%	58%	63%

Źródło: Opracowanie własne na podstawie danych z Urzędu Gminy Stolno i OKE w Gdańsku.

Z powyższej analizy wyników szkół można wywnioskować, iż zdecydowanie potrzebna jest realizacja przedsięwzięć nastawionych na podnoszenie jakości edukacji, realizację zajęć pozaszkolnych rozwijających zainteresowania i zdolności dzieci i młodzieży oraz konieczność zapewnienia im możliwości udziału w dodatkowych zajęciach, m.in. z przedmiotów przyrodniczych oraz z języka niemieckiego.

Poziom aktywności mieszkańców mierzony wskaźnikiem frekwencji wyborczej wskazuje, że Małe Czyste należy do Obwodowej Komisji Wyborczej nr 2, w której aktywność wyborcza jest zróżnicowana. W wyborach samorządowych i II turze wyborów prezydenckich frekwencja była wyższa niż średnia dla gminy. Natomiast w wyborach parlamentarnych i I turze wyborów prezydenckich frekwencja była nieznacznie niższa.

Tabela 30. Frekwencja wyborcza w Małym Czystem

Frekwencja		Małe Czyste (OKW nr 2)	Gmina Stolno
w wyborach samorządowych w 2014 r.		46,44%	49,18 %
w wyborach parlamentarnych w 2015 r.		13,82%	12,91%
w wyborach prezydenckich w 2015 r.	I tura	41,65%	40,88%
	II tura	46,57%	47,46%

Źródło: Opracowanie własne na podstawie danych Państwowej Komisji Wyborczej.

W Małym Czystem brak jest organizacji aktywnie działających, integrujących i aktywizujących społeczność. Funkcjonuje tu jednostka OSP z ponad 100-letnią tradycją, jednak ze względu na słabe zaplecze oraz małą liczbę ochotników jednostka nie jest włączona do Krajowego Systemu Ratowniczo-Gaśniczego. Istnieje natomiast potencjał społeczny do zwiększenia integracji społecznej i zwiększenia aktywności.

Jako główne potrzeby społeczności lokalnej Małego Czystego wskazano stworzenie świetlicy wiejskiej oraz bazy sportowo-rekreacyjnej – miejsc spotkań i integracji mieszkańców, a także działania aktywizujące zawodowo (m.in. kursy i szkolenia zawodowe, kurs na prawo jazdy) oraz integracyjne (m. in. szkolenia z animacji społeczności lokalnej, zajęcia integracyjne, zajęcia rekreacyjne, imprezy okolicznościowe).

Sfera gospodarcza

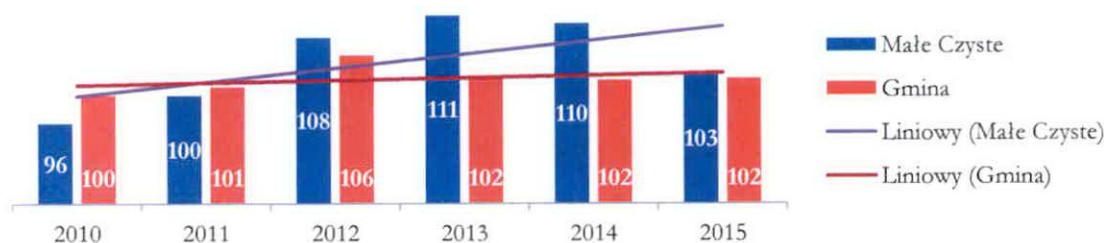
Wieś pełni przede wszystkim funkcję rolniczą, a w niewielkim stopniu funkcje usługowo – handlowe. Głównymi źródłami dochodu mieszkańców są:

- praca w indywidualnych gospodarstwach rolnych,
- praca zarobkowa na terenie miejscowości, gminy i poza nią,
- renta, emerytura, zasiłek,
- własna działalność.

Na przestrzeni lat 2005-2015 na terenie wsi liczba osób fizycznych prowadzących działalność gospodarczą zwiększyła się z 5 do 10. **Stopień przedsiębiorczości** mierzony wskaźnikiem liczby osób fizycznych, które prowadzą firmę w przeliczeniu na 100 mieszkańców w wieku produkcyjnym w 2015 r. był wyższy od średniej gminnej (2,6) i wyniósł 2,9.

Dynamika liczby podmiotów gospodarczych w latach 2009-2015¹⁹ na obszarze miejscowości Małe Czyste w badanym okresie **wyказuje regres**, podczas gdy w Gminie Stolno zanotowano niewielkiej jej wzrost.

Wykres 16. Dynamika zmiany liczby podmiotów gospodarczych w Małym Czystem w latach 2009-2015 (%) wraz z liniami trendu



Źródło: Opracowanie własne na podstawie danych GUS.

¹⁹ Dane dla miejscowości statystycznych dostępne są w GUS od 2009 r.

Sfera środowiskowa

Na terenie miejscowości **brak zagrożeń** związanych z przekroczeniem standardów jakości środowiska, obecności odpadów stwarzających zagrożenie dla życia i zdrowia ludzi bądź stanu środowiska. W opinii mieszkańców dostrzegającym problemem jest niska świadomość ekologiczna, a także zanieczyszczenie środowiska przez ruch samochodowy i tradycyjne piece grzewcze²⁰. W okresie grzewczym wzrasta zanieczyszczenie powietrza spowodowane ogrzewaniem nieruchomości głównie przy użyciu węgla lub miału.

Niewątpliwym zagrożeniem są znajdujące się na terenie miejscowości wyroby zawierające azbest. Według Programu usuwania wyrobów zawierających azbest dla Gminy Stolno na lata 2014 – 2032 na obszarze sołectwa Małe Czyste pozostało do usunięcia u osób fizycznych 109 582 kg wyrobów azbestowych, co stanowi 6,3% ich masy w gminie.

Na terenie podobszaru 2 objętego rewitalizacją nie znajdują się żadne formy ochrony przyrody. Miejscowość należy do terenów o szczególnych walorach przyrodniczych ze względu na znajdujące się blisko jezioro Czyste oraz licznie występujące oczka wodne i zastoiska wodne powstałe ze względu na ukształtowanie terenu.

Mając na względzie wartość środowiska przyrodniczego, planowane działania inwestycyjne w tym obszarze gminy, poza funkcją mieszkaniową i indywidualną rekreacyjną (w tym letniskową), będą uzgadniane z jednostkami odpowiedzialnymi za ochronę i kształtowanie środowiska.

Sfera przestrzenno-funkcjonalna i techniczna

Podobszar 2: Małe Czyste zgodnie z zapisami Studium Uwarunkowań i Kierunków Zagospodarowania Przestrzennego Gminy Stolno²¹ należy do **strefy I**, w której przewiduje się stworzenie wielofunkcyjnego obszaru o znaczeniu lokalnym, centralnym w odniesieniu do obszaru gminy, stanowiącym ośrodek koncentracji usług z zakresu obsługi ludności (administracja, oświata, zdrowie, handel), zabudowy mieszkaniowej, działalności usługowej, produkcyjnej i rzemiosła. W ramach obsługi ruchu tranzytowego turystów pożądane jest założenie parkingów, łączonych z bazą usług gastronomicznych i hotelowych (wzdłuż dróg krajowych nr 91 i 55) opartą między innymi o istniejącą zabudowę, z dopuszczeniem jej rozbudowy i przebudowy.

Znajdująca się we wsi część zespołu fortyfikacji Twierdzy Chelmino z lat 1901-1914 **mieści się w definicji przestrzeni zdegradowanej**. Jest objęta strefą „A” pełnej ochrony konserwatorskiej, która wyznaczona jest dla obiektów i obszarów szczególnie wartościowych, do bezwzględnego zachowania. Z Wojewódzkim Konserwatorem Zabytków będą uzgadniane wszelkie formy działalności inwestycyjnej, podziałów geodezyjnych, zmian sposobu użytkowania, prac ziemnych, prac dotyczących zagospodarowania terenu, w tym zieleni, infrastruktury technicznej, uzbrajania terenu a także: remontów, modernizacji, adaptacji, uzupełnień zabudowy, wprowadzania małych form architektonicznych, wprowadzania elementów reklamy wizualnej, remontów i wymiany nawierzchni ulic i dróg. W tej strefie występuje priorytet wymagań konserwatorskich przed innymi uwarunkowaniami.

Obszar otaczający strefę ścisłej ochrony Twierdzy Chelmino należy do strefy „K”, która obejmuje tereny krajobrazu naturalnego i komponowanego, związanego z zespołami architektonicznymi, współtworzącego wartościową kompozycję przestrzenną. Wymagane jest uzyskanie pozytywnej opinii Wojewódzkiego Konserwatora Zabytków dla wszelkich przedsięwzięć w tym obszarze.

Strefą „B” ochrony konserwatorskiej objęto układ ruralistyczny wsi Małe Czyste oraz dawny cmentarz ewangelicki z poł. XIX w., obecnie nieczynny. Na obszarze strefy „B” uzgadniane

²⁰ Na podstawie ankiet przeprowadzonych w okresie od 17 maja 2016 r. do 17 czerwca 2016 r.

²¹ Uchwała Nr XXVI/163/09 Rady Gminy Stolno z dnia 9 lipca 2009 r.

z Wojewódzkim Konserwatorem Zabytków winny być remonty, modernizacje, adaptacje obiektów zabytkowych, uzupełnienia zabudowy, wprowadzanie małych form architektonicznych, lokalizacje nowych obiektów, rewitalizacja historycznych terenów zieleni, korekty układu przestrzennego.

Na terenie wsi znajdują się również stanowiska objęte strefą „OW” obserwacji archeologicznej. Na obszarze strefy wszelka działalność inwestycyjna musi być poprzedzona badaniami archeologicznymi. Zakres prac archeologicznych określony zostaje na etapie uzgadniania projektu budowlanego.

W Małym Czystym znajduje się również budynek poszkolny spełniający **definicję przestrzeni zdegradowanej**, będący w złym stanie technicznym, przeznaczony do sprzedaży i zagospodarowania w przyszłości na działalność gospodarczą.

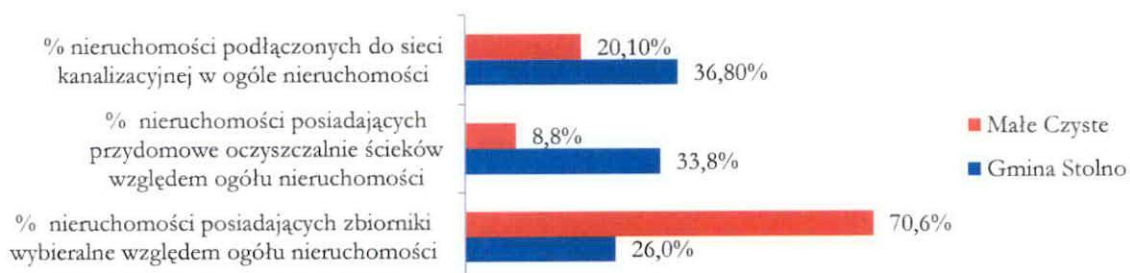
Przez wieś przebiega droga powiatowa nr 1608C oraz drogi gminne, a wzdłuż obszaru wyznaczonego do rewitalizacji DK 91. Natężony ruch tranzytowy przy drodze krajowej i powiatowej zwiększa zagrożenie dla mieszkańców ze względu na brak wydzielonej infrastruktury typu ścieżki pieszo-rowerowe, zagraża bezpieczeństwu pieszych użytkowników, a istniejąca **infrastruktura dróg gminnych** wymaga modernizacji. Jednym z najczęściej wskazywanych przez mieszkańców problemów była niewystarczająca liczba połączeń komunikacyjnych, w tym z siedzibą gminy.

Na terenie Małego Czystego istnieje sieć wodociągowa, obejmująca wszystkie istniejące nieruchomości. Jednak wodociąg wybudowany został w latach 50 z rur azbestowych wymagających wymiany. Przyłącza wybudowane z rur stalowych, z uwagi na czas użytkowania są wyeksploatowane w 80%, co wpływa na bardzo dużą awaryjność sieci i wiąże się z dużymi kosztami oraz stratami wody.

Gospodarka ściekowa opiera się w części na sieci kanalizacyjnej (14 na 68 nieruchomości) oraz na zbiornikach wybieralnych (szambach). Ze względu na konieczność rozwoju strefy I zgodnie z kierunkami rozwoju określonymi w SUiKZP Gminy Stolno (działalność usługowa, produkcyjna i rzemiosło, zabudowa mieszkaniowa), konieczna jest budowa sieci kanalizacyjnej i przydomowych oczyszczalni ścieków – według danych Urzędu Gminy Stolno w 2015 r. w miejscowości istniało 6 takich oczyszczalni.

Studium Uwarunkowań i Kierunków Zagospodarowania Przestrzennego Gminy Stolno²² należy do **strefy I**, w której przewiduje się stworzenie wielofunkcyjnego obszaru o znaczeniu lokalnym, centralnym w odniesieniu do obszaru gminy, stanowiącym ośrodek koncentracji usług z zakresu obsługi ludności (administracja, oświata, zdrowie, handel), zabudowy mieszkaniowej, działalności usługowej, produkcyjnej i rzemiosła.

Wykres 17. Gospodarka wodno-ściekowa we wsi Małe Czyste i gminie



Źródło: Opracowanie własne na podstawie danych z Urzędu Gminy Stolno

Na terenie miejscowości, podobnie jak w całej gminie, nie istnieje sieć infrastruktury gazowej – gaz w butlach wykorzystywany jest przede wszystkim na potrzeby gospodarstw domowych.

²² Uchwała Nr XXVI/163/09 Rady Gminy Stolno z dnia 9 lipca 2009 r.

Na **infrastrukturę społeczną** w miejscowości składa się tylko mały plac zabaw wraz z siłownią zewnętrzną przy dawnej szkole oraz remiza strażacka wymagająca gruntownego remontu oraz rozbudowy, będąca potencjalnym miejscem spotkań mieszkańców. Brak obecnie obiektu przeznaczonego na cele integracji i rozwoju społecznego oraz instytucji kultury (np. filii biblioteki) i możliwego do wykorzystania na planowane Centrum Aktywności Lokalnej. Budynek poszkolny jest zbyt kosztowny w utrzymaniu i dlatego został przeznaczony do sprzedaży, natomiast budynek remizy OSP jest obiektem zbyt małym w stosunku do potrzeb.

Mieszkańcy wskazywali również na brak plenerowego miejsca do spotkań mieszkańców w okresie wiosenno-letnim. Przebudowa boiska sportowego (poszkolnego, pozostałość po zlikwidowanej szkole), znajdującego się w stanie fatalnym, wraz z utworzeniem zaplecza rekreacyjnego pozwoli przekształcić ten obszar w Plenerowe Centrum Aktywności Lokalnej, będące uzupełnieniem Centrum Aktywności Lokalnej.

Zdjęcie 2. Infrastruktura sportowa na terenie Małego Czystego



Fot. Marta Niespodzińska

Kluczowe zjawiska negatywne i potencjały na obszarze miejscowości Małe Czyste

Tabela 31. Kluczowe zjawiska negatywne i potencjały na obszarze miejscowości Małe Czyste

Kluczowe zjawiska	Negatywne	Potencjały
Społeczne	<ul style="list-style-type: none"> ▪ Stosunkowo duży udział osób starszych w ogóle mieszkańców ▪ Duży udział osób powyżej 50 roku życia w ogóle bezrobotnych ▪ Stosunkowo duży odsetek osób stale korzystających z pomocy społecznej ▪ Niski poziom nauczania w placówkach edukacyjnych ▪ Emigracja ludności ze wsi do miasta ▪ Brak środków na rewitalizację przestrzeni objętych ochroną konserwatorską ▪ Brak zajęć dla dzieci i młodzieży ▪ Brak dostatecznych środków finansowych na realizację zadań pomocy społecznej 	<ul style="list-style-type: none"> ▪ Korzystna struktura demograficzna ▪ Wyższy niż w gminie współczynnik aktywności gospodarczej ▪ Niski udział interwencji porządkowych z powodu zakłócania miru domowego i porządku publicznego ▪ Liczne zabytki
Pozostałe (w tym gospodarcze,	<ul style="list-style-type: none"> ▪ Sieć wodociągowa wybudowana z rur azbestowych, przyłącza 	<ul style="list-style-type: none"> ▪ Planowany rozwój funkcji gospodarczych i

Kluczowe zjawiska	Negatywne	Potencjały
<p>środowiskowe, przestrzenno-funkcjonalne oraz techniczne)</p>	<p>wyeksplloatowane w 80%</p> <ul style="list-style-type: none"> ▪ Gospodarka ściekowa zdominowana przez zbiorniki wybieralne (szamba), co nie koresponduje z kierunkami rozwoju przewidzianymi dla tego obszaru ▪ Brak obiektu przeznaczonego na cele integracji i rozwoju społecznego oraz instytucji kultury ▪ Problemy komunikacyjne, niewystarczająca liczba połączeń komunikacji publicznej ▪ Brak infrastruktury pieszo-rowerowej przy natężonym ruchu na DK 91 i drodze powiatowej ▪ Niezagospodarowany budynek poszkolny w bardzo złym stanie technicznym ▪ Budynek remizy OSP wymagający przebudowy remontu ▪ Minimalne zaplecze sportowo-rekreacyjne w postaci mini-siłowni ▪ Brak miejsc rekreacji i aktywizacji kulturalnej i fizycznej mieszkańców ▪ niska świadomość ekologiczna ▪ zanieczyszczenie środowiska m.in. przez tradycyjne piece grzewcze 	<p>mieszkaniowych</p> <ul style="list-style-type: none"> ▪ Budynek OSP, mogący po rozbudowie i adaptacji służyć aktywizacji i integracji mieszkańców wsi ▪ Budynek poszkolny przeznaczony do sprzedaży, mogący służyć pod potrzeby rozwijania działalności gospodarczej ▪ Położenie w obszarze układów transportowych rangi powiatowej i krajowej ▪ Miejsce na zainstalowanie infrastruktury sportowo-rekreacyjnej

Źródło: Opracowanie własne na podstawie przeprowadzonej diagnozy, spotkań z mieszkańcami i badania ankietowego

Rozdział 6. Wizja stanu obszaru rewitalizacji po przeprowadzeniu rewitalizacji

Gminny Program Rewitalizacji Gminy Stolno

W prowadzeniu procesu rewitalizacji zgodnie z obowiązującymi przepisami, pierwszym krokiem było przeprowadzenie pełnej diagnozy problemów z jakimi borykają się mieszkańcy gminy Stolno. Na tej podstawie zdefiniowana została wizja obszarów po przeprowadzeniu rewitalizacji, czyli miejscowości Klęczkowo i Małe Czyste. Wizja wyprowadzenia obszaru rewitalizacji ze stanu kryzysowego obejmuje okres do 2023 r. i odnosi się do wszystkich sfer, w których zdiagnozowano problemy.

Ważne przy określaniu wizji było poznanie oczekiwań społeczeństwa wobec zamierzonej rewitalizacji danego obszaru – dotyczy to zarówno mieszkańców i użytkowników obszaru rewitalizacji, jak i wszystkich, na których będą mieć wpływ podjęte działania rewitalizacyjne. Przeprowadzone badanie ankietowe oraz spotkania konsultacyjne pokazały, że najbardziej **oczekiwanymi efektami procesu rewitalizacji według mieszkańców są:**

- Zwiększenie aktywności i integracji społeczności lokalnej poprzez organizację zajęć integracyjnych i działań nakierowanych na aktywizację społeczną i zawodową podnoszącą kompetencje zawodowe i społeczne zarówno dla dorosłych jak i dzieci i młodzieży,
- Działania mające na celu podniesienie poziomu nauczania w szkołach na terenie gminy,
- Organizacja zajęć sportowych,
- Stworzenie obiektów infrastruktury społecznej, w tym infrastruktury pełniące funkcje kulturalne (świetlice wiejskiej – miejsca spotkań i integracji mieszkańców) i sportowo-rekreacyjnej,
- Remont budynku komunalnego mieszkalnego i poprawa estetyki wokół niego,
- Budowa infrastruktury w tym infrastruktury technicznej (budowa kanalizacji, przydomowych oczyszczalni ścieków), rozwój dostępu do Internetu,
- Poprawa infrastruktury edukacyjnej (w szczególności przedszkolnej),
- Rozwój sieci połączeń komunikacyjnych umożliwiających mieszkańcom większą mobilność,
- Budowa chodników i ścieżek pieszo-rowerowych ułatwiających bezpieczny dojazd do szkół i pracy.

Mieszkańcy biorący udział w badaniu ankietowym oraz spotkaniach konsultacyjnych wyraźnie wskazali, że **największymi problemami są:**

a) W sferze społecznej:

- alkoholizm, narkomania,
- brak miejsc do uprawiania sportu i rekreacji,
- niska aktywność lokalnej społeczności,
- bezrobocie,
- brak miejsc z atrakcyjną ofertą kulturalną,
- zakłócanie porządku publicznego,
- duża liczba osób żyjących w ubóstwie,
- niski poziom edukacji,
- niewystarczające kompetencje zawodowe i społeczne mieszkańców,

b) W sferze gospodarczej:

- brak miejsc pracy,
- brak dobrego dojazdu do miejscowości,
- duża konkurencja ze strony lepiej rozwiniętych sąsiednich miejscowości/gmin,
- brak wsparcia dla przedsiębiorców,

c) W sferze przestrzenno-technicznej:

- brak lub niedostateczna liczba połączeń komunikacyjnych,
- niedostatecznie rozwinięta lub brak sieci kanalizacyjnej,

- brak infrastruktury społecznej typu świetlica wiejska,
 - brak infrastruktury sportowej typu boisko sportowe, siłownie zewnętrzne.
 - niewystarczająco rozwinięta infrastruktura edukacyjna (szczególnie przedszkolna),
- d) W sferze środowiskowej:
- niska świadomość ekologiczna wśród mieszkańców,
 - zanieczyszczenie powietrza (przez ruch samochodowy, tradycyjne piece grzewcze),
 - dzikie wysypiska śmieci,
 - niewłaściwa gospodarka odpadami.

W oparciu o przeprowadzoną diagnozę oraz wyniki badań ankietowych, sformułowano następującą wizję obszaru rewitalizacji:

Dzięki skoordynowanym efektom działań rewitalizacyjnych, Klęczkowo i Małe Czyste w 2023 r. staną się miejscem, w którym podniesie się poziom życia, edukacji i aktywności społecznej mieszkańców. Działalność Centrów Aktywności Lokalnej w obu miejscowościach, prowadzona w odnowionej i dobrze wyposażonej infrastrukturze pełniącej funkcje kulturalne, społeczne oraz rekreacyjne, doprowadzi do złagodzenia występujących obecnie problemów społecznych, zwiększy samodzielność ekonomiczną mieszkańców i pomoże w zwiększeniu ich aktywności w życiu lokalnej społeczności.



Wizję tę pozwolą zrealizować poniżej wskazane cele i kierunki działań.

Rozdział 7. Cele i kierunki działań programu rewitalizacji



W odpowiedzi na problemy zidentyfikowane na etapie diagnozy i konsultacji społecznych wyznaczono odpowiadający im cel rewitalizacji odnoszący się przede wszystkim do sfery społecznej oraz przestrzenno-funkcjonalnej. Poniżej sformułowany cel jest pochodną wizji określającej stan końcowy procesu rewitalizacji w roku 2023 i jest ukierunkowany na osiąganie efektów procesów rewitalizacji w województwie kujawsko-pomorskim. Każdy cel został opisany przy pomocy skwantyfikowanych wskaźników z określonymi wartościami bazowymi i docelowymi. Do celu przypisano konkretne kierunki działań oraz przedsięwzięcia. Stanowią one zestawienie najważniejszych grup działań pozwalających na osiągnięcie przyjętych założeń.

Schemat 8. Cel rewitalizacji, kierunki działań i przedsięwzięcia

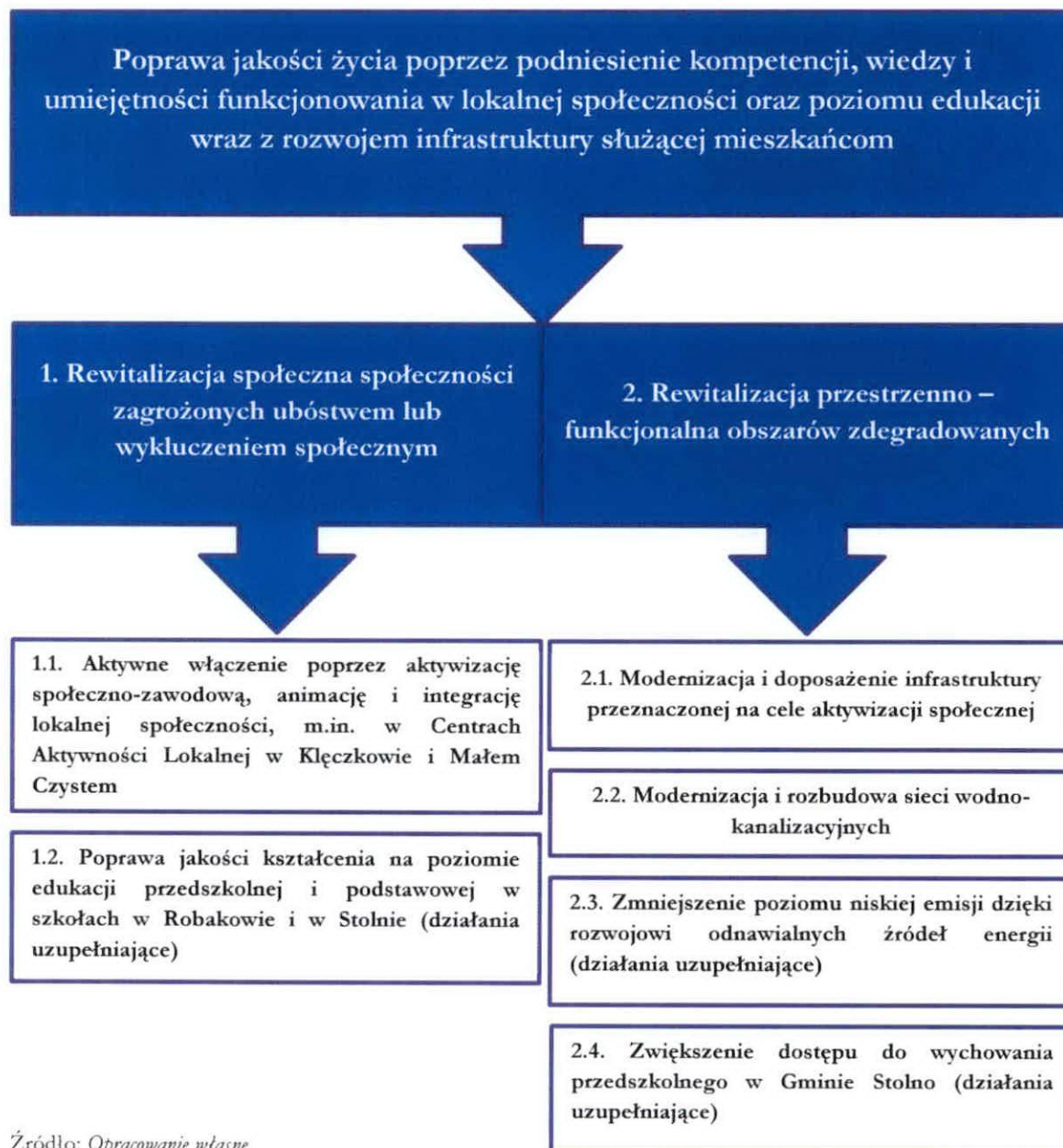


Tabela 32. Wskaźniki dla celu rewitalizacji

Nazwa wskaźnika	Rok bazowy	Rok docelowy
Cel: Poprawa jakości życia poprzez podniesienie kompetencji, wiedzy i umiejętności funkcjonowania w lokalnej społeczności oraz poziomu edukacji wraz z rozwojem infrastruktury służącej mieszkańcom		
Liczba wspartych obiektów infrastruktury zlokalizowanych na rewitalizowanych obszarach - szt.	0	5
Powierzchnia obszarów objętych rewitalizacją – ha	0	30,2919
Liczba osób korzystających ze zrewitalizowanych obszarów - osoby	0	446
Liczba osób zagrożonych ubóstwem lub wykluczeniem społecznym objętych wsparciem w programie - osoby	0	120
Liczba osób zagrożonych ubóstwem lub wykluczeniem społecznym, u których wzrosła aktywność społeczna - osoby	0	84
Liczba osób zagrożonych ubóstwem lub wykluczeniem społecznym poszukujących pracy po opuszczeniu programu	0	9
Liczba osób zagrożonych ubóstwem lub wykluczeniem społecznym pracujących po opuszczeniu programu (łącznie z pracującymi na własny rachunek) - osoby	0	6
Długość wybudowanej sieci kanalizacyjnej - km	0	5,387 (w tym 3,580 na obszarze objętym rewitalizacją)
Długość wybudowanej sieci wodociągowej - km	0	4,202 (w tym 3,004 na obszarze objętym rewitalizacją)

Źródło: Opracowanie własne na podstawie fiszek projektowych

Rozdział 8. Lista przedsięwzięć rewitalizacyjnych

Dla zapewnienia osiągnięcia wyznaczonego celu oraz wyprowadzenia obszarów rewitalizowanych ze stanu kryzysowego, a także zrealizowania wytyczonych kierunków działań niezbędne jest wskazanie głównych i uzupełniających przedsięwzięć rewitalizacyjnych.

Na przedsięwzięcia rewitalizacyjne składa się projekt lub grupa projektów i innych działań w szczególności o charakterze społecznym, gospodarczym, urbanistycznym, budowlanym, środowiskowym, konserwatorskim, edukacyjnym, naukowym, zdrowotnym lub kulturalnym, wynikających z programu rewitalizacji i logicznie powiązanych z treścią oraz celami programu.

Przedsięwzięcia rewitalizacyjne prowadzone będą zgodnie z zasadą uniwersalnego projektowania tj. w taki sposób aby efekty rewitalizacji były użyteczne dla wszystkich, w możliwie największym stopniu, bez potrzeby adaptacji lub specjalistycznego projektowania.

W poniższej tabeli wskazano kluczowe dla procesu rewitalizacji przedsięwzięcia oraz projekty rewitalizacyjne nastawione na rozwiązywanie zdiagnozowanych problemów. W kolejnej tabeli wskazano przedsięwzięcia i projekty uzupełniające, komplementarne z celami „Gminnego Programu Rewitalizacji Gminy Stolno”.

Tabela 33. Główne projekty/przedsięwzięcia rewitalizacyjne

Obszar rewitalizacji ²³	Przedsięwzięcia (nr, nazwa)	Projekt (nr, nazwa)	Typ projektu ²⁴	Opis projektu					
				Podmiot realizujący projekt	Zakres realizowanych zadań	Lokalizacja (miejsce przeprowadzenia danego projektu)	Szacowana wartość projektu (zł)	Prognozowane rezultaty	Sposób oceny i zmierzania rezultatów w odniesieniu do celów rewitalizacji
CEL REWITALIZACJI: Poprawa jakości życia poprzez podniesienie kompetencji, wiedzy i umiejętności funkcjonowania w lokalnej społeczności oraz poziomu edukacji wraz z rozwojem infrastruktury służącej mieszkańcom									
Kierunek działań: Rewitalizacja społeczna społeczności zagrożonych ubóstwem lub wykluczeniem społecznym									
1,2	1.1. Aktywne włączenie poprzez aktywizację społeczno-zawodową, animację i integrację	1. Centra Aktywności Lokalnej w Gminie Stolno edycja I	S	Gmina Stolno	Projekt obejmował będzie stworzenie Centrów Aktywności Lokalnej (CAL) na terenie Gminy Stolno w miejscowościach: Cepno, Male Czyste, Trzebieluch, Wabecz, Stolno, które będą podejmować działania na	Cepno, Male Czyste, Trzebieluch, Wabecz, Stolno	142 750,00	1. Produkty: - liczba osób zagrożonych ubóstwem lub wykluczeniem społecznym objętych wsparciem	- Listy obecności uczestników zajęć - kopia umowy o pracę lub zaświadczenie z zakładu pracy o

²³ (nr/nazwa) 1 – Klęczkowo, 2 – Male Czyste.

²⁴ S – społeczny, G – gospodarczy, Ś – środowiskowy, PF – przestrzennie-funkcjonalny, T – techniczny.

Gminny Program Rewitalizacji Gminy Stolno

Obszar rewitalizacji ²⁾	Przedsięwzięcia (nr, nazwa)	Projekt (nr, nazwa)	Typ projektu ³⁾	Opis projektu					
				Podmiot realizujący projekt	Zakres realizowanych zadań	Lokalizacja (miejsce przeprowadzenia danego projektu)	Szacowana wartość projektu (zł)	Prognozowane rezultaty	Sposób oceny i zmierzenia rezultatów w odniesieniu do celów rewitalizacji
	lokalnej społeczności, m.in. w Centrach Aktywności Lokalnej w Kłęczkowie i Małym Czystem				<p>rzecz osób zagrożonych ubóstwem lub wykluczeniem społecznym w zakresie wdrożenia rozwiązań z obszaru aktywnej integracji o charakterze środowiskowym (pierwszy typ projektu – SzOOP Działanie 11.1 Włączenie społeczne na obszarach objętych LSR) oraz działania wspierające rozwiązania w zakresie organizowania społeczności lokalnej i animacji społecznej (drugi typ projektu – SzOOP Działanie 11.1 Włączenie społeczne na obszarach objętych LSR). Działania będą skierowane do wszystkich mieszkańców Gminy Stolno zagrożonych ubóstwem lub wykluczeniem społecznym oraz ich otoczenia ze szczególnym uwzględnieniem osób z obszarów objętych gminnym programem</p>			<p>w programie - 60 osób. 2. Rezultaty: - liczba osób zagrożonych ubóstwem lub wykluczeniem społecznym, poszukujących pracy po opuszczeniu programu – 3 osoby; - liczba osób zagrożonych ubóstwem lub wykluczeniem społecznym, pracujących po opuszczeniu programu (w tym osoby pracujące na własny rachunek) - 2 osoby; - liczba osób zagrożonych ubóstwem lub wykluczeniem</p>	<p>zatrudnieniu lub zaświadczenie potwierdzające prowadzenie działalności gospodarczej przez co najmniej 3 miesiące lub dowód opłacania należnych świadczeń na ubezpieczenie społeczne przez co najmniej 3 miesiące prowadzenia działalności gospodarczej</p>

Gminny Program Rewitalizacji Gminy Stolno

Obszar rewitalizacji ²³	Przedsięwzięcie (nr, nazwa)	Projekt (nr, nazwa)	Typ projektu ²⁴	Opis projektu						
				Podmiot realizujący projekt	Zakres realizowanych zadań	Lokalizacja (miejsce przeprowadzenia danego projektu)	Szacowana wartość projektu (zł)	Prognozowane rezultaty	Sposób oceny i zmierzona rezultaty w odniesieniu do celów rewitalizacji	
					<p>rewitalizacji.</p> <p>W/w będzie realizowane poprzez:</p> <p>1. Szkolenie podnoszące kompetencje i/lub dające nowe umiejętności zawodowe i społeczne dla 5 osób z tego 2 osoby z obszarów objętych gminnym programem rewitalizacji</p> <p>2. Działania z wykorzystaniem lidera lub animatora aktywności lokalnej oraz obywatelskiej</p> <p>3. Inne rozwiązania w zakresie organizowania społeczności lokalnej i animacji społecznej – skierowane do około 60 osób z tego 20 osób z obszarów objętych gminnym programem rewitalizacji</p> <p>4. Dopuszczenie CALi w niezbędny sprzęt w ramach Cross finansingu.</p>				społecznym, u których wzrosła aktywność społeczna – 28 osób	

Gminny Program Rewitalizacji Gminy Stolno

Obszar rewitalizacji ²⁾	Przedsięwzięcia (nr, nazwa)	Projekt (nr, nazwa)	Typ projektu ³⁾	Opis projektu					
				Podmiot realizujący projekt	Zakres realizowanych zadań	Lokalizacja (miejsce przeprowadzenia danego projektu)	Szacowana wartość projektu (zł)	Prognozowane rezultaty	Sposób oceny i zmierzenia rezultatów w odniesieniu do celów rewitalizacji
1,2	1.1. Aktywne włączenie poprzez aktywizację społeczno-zawodową, animację i integrację lokalnej społeczności, m.in. w Centrach Aktywności Lokalnej w Kłęczkowie i Małym Czystem	2. Centra Aktywności Lokalnej w Gminie Stolno edycja II	S	Gmina Stolno	Projekt obejmował będzie stworzenie Centrów Aktywności Lokalnej (CAL) w tym plenerowych centrów aktywności lokalnej, na terenie Gminy Stolno w miejscowościach: Małe Czyste, Kłęczkowo, Grubno, Paparzyn, Gorzuchowo, które będą podejmować działania na rzecz osób zagrożonych ubóstwem lub wykluczeniem społecznym w zakresie wdrożenia rozwiązań z obszaru aktywnej integracji o charakterze środowiskowym (pierwszy typ projektu – SzOOP Działanie 11.1 Włączenie społeczne na obszarach objętych LSR) oraz działania wspierające rozwiązania w zakresie organizowania społeczności lokalnej i animacji społecznej (drugi typ projektu – SzOOP Działanie 11.1 Włączenie społeczne na obszarach	Małe Czyste, Kłęczkowo, Grubno, Paparzyn, Gorzuchowo	139 400,00	1. Produkty: - liczba osób zagrożonych ubóstwem lub wykluczeniem społecznym objętych wsparciem w programie - 60 osób. 2. Rezultaty: - liczba osób zagrożonych ubóstwem lub wykluczeniem społecznym, poszukujących pracy po opuszczeniu programu – 3 osoby, - liczba osób zagrożonych ubóstwem lub wykluczeniem społecznym, pracujących po opuszczeniu programu (w tym	- Listy obecności uczestników zajęć - kopia umowy o pracę lub zaświadczenie z zakładu pracy o zatrudnieniu lub zaświadczenie potwierdzające prowadzenie działalności gospodarczej przez co najmniej 3 miesiące lub dowód o placama należnych świadczeń na ubezpieczenie społeczne przez co najmniej 3 miesiące prowadzenia działalności gospodarczej

Gminny Program Rewitalizacji Gminy Stolno

Obszar rewitalizacji ²³	Przedsięwzięcia (nr, nazwa)	Projekt (nr, nazwa)	Typ projektu ²⁴	Opis projektu					
				Podmiot realizujący projekt	Zakres realizowanych zadań	Lokalizacja (miejsce przeprowadzenia danego projektu)	Szacowana wartość projektu (zł)	Prognozowane rezultaty	Sposób oceny i zmierzania rezultatów w odniesieniu do celów rewitalizacji
					<p>objętych LSR). Działania będą skierowane do wszystkich mieszkańców Gminy Stolno zagrożonych ubóstwem lub wykluczeniem społecznym oraz ich otoczenia ze szczególnym uwzględnieniem osób z obszarów objętych gminnym programem rewitalizacji.</p> <p>w/w będzie realizowane poprzez:</p> <p>1. Szkolenie podnoszące kompetencje i/lub dające nowe umiejętności zawodowe i społeczne dla 5 osób z tego 2 osoby z obszarów objętych gminnym programem rewitalizacji</p> <p>2. Działania z wykorzystaniem lidera lub animatora aktywności lokalnej oraz obywatelskiej</p> <p>3. Inne rozwiązania w zakresie organizowania</p>			<p>osoby pracujące na własny rachunek) - 2 osoby;</p> <p>- liczba osób zagrożonych ubóstwem lub wykluczeniem społecznym, u których wzrosła aktywność społeczna – 28 osób.</p>	

Gminny Program Rewitalizacji Gminy Stolno

Obszar rewitalizacji ³⁾	Przedsięwzięcia (nr, nazwa)	Projekt (nr, nazwa)	Typ projektu ⁴⁾	Opis projektu					Sposób oceny i zmierzenia rezultatów w odniesieniu do celów rewitalizacji
				Podmiot realizujący projekt	Zakres realizowanych zadań	Lokalizacja (miejsce przeprowadzenia danego projektu)	Szacowana wartość projektu (zł)	Prognozowane rezultaty	
					społeczności lokalnej i animacji społecznej – skierowane do około 60 osób z tego 20 osób z obszarów objętych gminnym programem rewitalizacji 4. Dopuszanie CALi w niezbędny sprzęt w ramach Cross finansingu.				
1,2	1.1. Aktywne włączenie poprzez aktywizację społeczno-zawodową, animację i integrację lokalnej społeczności, m.in. w Centrach Aktywności Lokalnej w Klęczkowie i Małym Czystem	3. Centra Aktywności Lokalnej w Gminie Stolno edycja III	S	Gmina Stolno	Projekt obejmował będzie stworzenie Centrów Aktywności Lokalnej (CAL) w tym plenerowych centrów aktywności lokalnej, na terenie Gminy Stolno w miejscowościach: Małe Czyste, Klęczkowo, Obory, Rybieniec, Wabcz, które będą podejmować działania na rzecz osób zagrożonych ubóstwem lub wykluczeniem społecznym w zakresie wdrożenia rozwiązań z obszaru aktywnej integracji o charakterze środowiskowym (pierwszy typ projektu – SzOOP Działanie 11.1	Małe Czyste, Klęczkowo, Obory, Rybieniec, Wabcz	132 700,00	1. Produkty: - liczba osób zagrożonych ubóstwem lub wykluczeniem społecznym objętych wsparciem w programie - 60 osób. 2. Rezultaty: - liczba osób zagrożonych ubóstwem lub wykluczeniem społecznym, poszukujących pracy po opuszczeniu	- Listy obecności uczestników zajęć - kopia umowy o pracę lub zaświadczenie z zakładu pracy o zatrudnieniu lub zaświadczenie potwierdzające prowadzenie działalności gospodarczej przez co najmniej 3 miesiące lub dowód

Gminny Program Rewitalizacji Gminy Stolno

Obszar rewitalizacji ²³	Przedsięwzięcia (nr, nazwa)	Projekt (nr, nazwa)	Typ projektu ²³	Opis projektu					Sposób oceny i zmierzania rezultatów w odniesieniu do celów rewitalizacji
				Podmiot realizujący projekt	Zakres realizowanych zadań	Lokalizacja (miejsce przeprowadzenia danego projektu)	Szacowana wartość projektu (zł)	Prognozowane rezultaty	
					<p>Włączenie społeczne na obszarach objętych LSR) oraz działania wspierające rozwiązania w zakresie organizowania społeczności lokalnej i animacji społecznej (drugi typ projektu - - SzOOP</p> <p>Działanie 11.1 Włączenie społeczne na obszarach objętych LSR). Działania będą skierowane do wszystkich mieszkańców Gminy Stolno zagrożonych ubóstwem lub wykluczeniem społecznym oraz ich otoczenia ze szczególnym uwzględnieniem osób z obszarów objętych gminnym programem rewitalizacji.</p> <p>w/w będzie realizowane poprzez:</p> <p>1. Szkolenie podnoszące kompetencje i/lub dające nowe umiejętności zawodowe i społeczne dla 5 osób z tego 2 osoby z</p>			<p>programu – 3 osoby;</p> <p>- liczba osób zagrożonych ubóstwem lub wykluczeniem społecznym, pracujących po opuszczeniu programu (w tym osoby pracujące na własny rachunek) - 2 osoby;</p> <p>- liczba osób zagrożonych ubóstwem lub wykluczeniem społecznym, u których wzrosła aktywność społeczna – 28 osób.</p>	<p>opłacania należnych świadczeń na ubezpieczenie społeczne przez co najmniej 3 miesiące prowadzenia działalności gospodarczej</p>

Gminny Program Rewitalizacji Gminy Stolno

Obszar rewitalizacji ²³	Przedsięwzięcia (nr, nazwa)	Projekt (nr, nazwa)	Typ projektu ²⁴	Opis projektu					
				Podmiot realizujący projekt	Zakres realizowanych zadań	Lokalizacja (miejsce przeprowadzenia danego projektu)	Szacowana wartość projektu (zł)	Prognozowane rezultaty	Sposób oceny i zmierzona rezultaty w odniesieniu do celów rewitalizacji
					<p>obszarów objętych gminnym programem rewitalizacji</p> <p>2. Działania z wykorzystaniem lidera lub animatora aktywności lokalnej oraz obywatelskiej</p> <p>3. Inne rozwiązania w zakresie organizowania społeczności lokalnej i animacji społecznej – skierowane do około 60 osób z tego 20 osób z obszarów objętych gminnym programem rewitalizacji</p> <p>4. Doposażenie CALi w niezbędny sprzęt w ramach Cross finansingu.</p>				
Kierunek działań: Rewitalizacja przestrzenno-funkcjonalna obszarów zdegradowanych									
2	2.2 Modernizacja i rozbudowa sieci wodno-kanalizacyjnych	4. Budowa sieci kanalizacyjnej i wymiana sieci wodociągowej w sołectwie Małe Czyste oraz budowa przydomowych	PF/T	Gmina Stolno	Budowa sieci kanalizacji sanitarnej z przyłączami szt. 58, długość sieci grawitacyjnej 4 020 m, sieci ciśnieniowej 1 367 m z trzema tłoczniami ścieków i jedną przydomową przepompownią.	Małe Czyste, Wielkie Czyste Nr działek: 182, 183, 206/2, 206/1, 208 235/1, 210 235/3, 235/4, 209/2, 211/1,	4 168 625,00	- Długość wybudowanej sieci kanalizacyjnej: 5,387 km (w tym 3,580 km na obszarze objętym rewitalizacją)	- protokół odbioru końcowego

Gminny Program Rewitalizacji Gminy Stolno

Obszar rewitalizacji ²³	Przedsięwzięcie (nr, nazwa)	Projekt (nr, nazwa)	Typ projektu ²⁴	Opis projektu					
				Podmiot realizujący projekt	Zakres realizowanych zadań	Lokalizacja (miejsce przeprowadzenia danego projektu)	Szacowana wartość projektu (zł)	Prognozowane rezultaty	Sposób oceny i zmierzania rezultatów w odniesieniu do celów rewitalizacji
		oczyszczalni ścieków			<p>Przebudowa sieci wodociągowej na długości 3 244,5 m z przyłączami o długości 957,5 m - szt. 48 oraz hydrantami naziemnymi p.poz szt 19 i budowa 2 przydomowych oczyszczalni ścieków.</p> <p>W miejscowości Małe Czyste tj. na obszarze objętym Gminnym Programem Rewitalizacji zakres rzeczowy zadania jest następujący:</p> <ul style="list-style-type: none"> Budowa sieci kanalizacji sanitarnej z przyłączami szt. 40, długość sieci grawitacyjnej 3 580 m, sieci ciśnieniowej 1289 m z dwoma tłoczniami ścieków. Przebudowa sieci wodociągowej na długości 3 004 m z przyłączami 891 m - szt. 40 oraz hydrantami naziemnymi p.poz szt 17. 	<p>236, 237, 212 238, 239, 240, 213, 197, 241, 243, 198, 200, 245/2, 351, 246, 278/6, 386 278/7, 387 280/13, 280/12, 388 280/11, 280/3, 280/10, 280/9, 280/8, 280/7, 281/1, 281/3, 281/4, 282/1, 282/2, 282/3, 283, 284, 395, 396, 285, 286/2, 286/1, 287, 288, 291, 406, 450, 451, 292, 452/1, 293, 214, 455, 456, 457, 458, 459/4, 459/6, 459/7, 303/2, 303/3, 304, 305, 308, 309, 310 459/8, 547/1, 463</p>		<p>- Długość wybudowanej sieci wodociągowej: 4,202 km (w tym 3,004 km na obszarze objętym rewitalizacją)</p> <p>- Liczba wspartych obiektów infrastruktury zlokalizowanych na rewitalizowanych obszarach – 2</p> <p>- powierzchnia działki objęta rewitalizacją - 28,1840 ha</p>	

Główny Program Rewitalizacji Gminy Stobno

Obszar rewitalizacji 3)	Przedsięwzięcia (nr, nazwa)	Projekt (nr, nazwa)	Typ projektu ⁴⁾	Podmiot realizujący projekt	Zakres realizowanych zadań	Lokalizacja (miejsce)	Szacowana wartość projektu (zł)	Prognozowane rezultaty	Sposób oceny i zmierzania rezultatów w odniesieniu do celów rewitalizacji
2	2.1. Modernizacja i doposażenie infrastruktury przeznaczonyj na cele aktywizacji społecznej	5. Przebudowa boiska sportowego wraz z zaplecza uwrozceniem rekreacyjnego z na Plenerow Centrum Aktywności Lokalnej w Matem Czystem	pf	Gmina Stobno	<p>Przyłącza wod-kan. do mających powstać świetlicy wiejskiej (plenerowe (A1) oraz zaplecza rekreacyjnego przy boisku sportowym</p> <p>Działania infrastrukturalne</p>	<p>464/2, 464/1, 465/9, 465/10, 538/1, 539 540, 542/1 465/1, 466, 500, 501/1, 502, 503, 504, 505, 507/1, 537/1, 545, 548/1, 552, 553, 509, 511, 516/2, 533, 534, 535/1, 537/2, 535, 568, 554, 549, 550, 551, 557/3, 557/2, 569, 567</p>	410 000,00	<p>- liczba wspartych obiektów infrastruktury zlokalizowanych na obszarach - 1</p> <p>- powierzenia obszarów objętych rewitalizacją - ha - 0,3379</p> <p>Rezerwa</p>	<p>- protokół odbioru zawiadczenie o liczbie osób zameldowanych w miejscowości Matem Czyste wydane przez USC w Stobnie</p>

Opis projektu

Gminny Program Rewitalizacji Gminy Stolno

Obszar rewitalizacji ²³	Przedsięwzięcie (nr, nazwa)	Projekt (nr, nazwa)	Typ projektu ²⁴	Opis projektu					
				Podmiot realizujący projekt	Zakres realizowanych zadań	Lokalizacja (miejsce przeprowadzenia danego projektu)	Szacowana wartość projektu (zł)	Prognozowane rezultaty	Sposób oceny i zmierzenia rezultatów w odniesieniu do celów rewitalizacji
					gospodarczym polegające na przebudowie boiska sportowego (po zlikwidowanej szkole) wraz z utworzeniem zaplecza rekreacyjnego z przeznaczeniem na Plenerowe Centrum Aktywności Lokalnej			korzystających ze zrewitalizowanego obszaru – 346 osób	
1	2.1. Modernizacja i doposażenie infrastruktury przeznaczonej na cele aktywizacji społecznej	6. Modernizacja wraz z remontem wielorodzinnego budynku mieszkalnego w Kłęczkowie	PF	Gmina Stolno	Działania infrastrukturalne przyczyniające się do rewitalizacji społeczno – gospodarczej miejscowości o dużej koncentracji negatywnych zjawisk społecznych – zmierzające do ożywienia społeczno – gospodarczego obszaru i poprawy warunków uczestnictwa osób zamieszkujących ten obszar w życiu społecznym i gospodarczym polegające na remoncie części wspólnych wielorodzinnego budynku mieszkalnego w Kłęczkowie Gmina Stolno oraz remoncie pomieszczeń niemieszkalnych na potrzeby utworzenia	Kłęczkowo nr działki: 11/4	830 000,00	- liczba wspartych obiektów infrastruktury zlokalizowanych na rewitalizowanych obszarach - 1 - powierzchnia obszarów objętych rewitalizacją – ha - 1,5700 ha Rezultat: - liczba osób korzystających ze zrewitalizowanego obszaru – 100 osób	- protokół odbioru końcowego - zaświadczenie o liczbie osób zameldowanych w miejscowości Kłęczkowo wydane przez USC w Stolnie